DIRECCION GENERAL DE CORREOS Y TELÉGRAFOS

BASES PARA EL PROYECTO

DE

PRESUPUESTO DEL AÑO 1900

ATLAS DE LOS DISTRITOS

COMUNICACIONES POSTALES Y TELEGRÁFICAS

DE LA

REPÚBLICA ARGENTINA

PRESUPUESTOS Y ESTADÍSTICA COMPARADA

DE LOS AÑOS

1898 Y 1899

RAMON y Mª CARCANO

DIRECCION GENERAL DE CORREOS Y TELÉGRAFOS

BASES PARA EL PROYECTO

DE

PRESUPUESTO DEL AÑO 1900

ATLAS DE LOS DISTRITOS

COMUNICACIONES POSTALES Y TELEGRÁFICAS

DE LA

REPÚBLICA ARGENTINA

PRESUPUESTOS Y ESTADÍSTICA COMPARADA

DE LOS AÑOS

1898 Y 1899

COMPAÑÍA SUD-AMERICANA DE BILLETES DE BANCO, BUENOS AIRES.

REPÚBLICA ARGENTINA

DIRECCIÓN GENERAL DE CORREOS Y TELÉGRAFOS

Buenos Aires, Abril 13 de 1899.

Señor Ministro:

Tengo el honor de elevar á V. E. el proyecto de presupuesto de esta Dirección General para el ejercicio del año próximo.

Al presentarlo, cábeme la satisfacción de manifestar al señor Ministro que en todo de acuerdo con el programa de la más estricta economía que se ha impuesto la Administración actual, esta Dirección ha logrado, sin embargo, obtener el aumento de un distrito ó circunscripción postal en la Capital, el de 195 oficinas nuevas en los demás distritos, 1028 empleados más de los que actualmente prestan servicios; y al mismo tiempo ha conseguido sobre el presupuesto vigente y mediante una distribución apropiada, una rebaja de 67.154 pesos anuales en el monto del calculado para el año entrante.

Esta suma, unida á los 99.952 pesos economizados ya en el cálculo de gastos de este ejercicio, da un total de economías para el año 1900, de 167.106 pesos, suma tanto más digna de consideración, cuanto que se ha deducido de un servicio que en vez de merecer reducciones, debería más bien aumentarse en la proporción de las necesidades crecientes y manifiestas de ensanchar considerablemente los Correos y Telégrafos en muchos puntos del territorio y mejorar también los ya existentes en todos los distritos.

Por esta causa, las dificultades que surgían en razón directa de tales antecedentes, han tenido que ser salvadas mediante el detenido estudio y la minuciosa observación de multitud de datos, indispensables para combinar con equidad y ventaja los elementos de personal y de materiales, de que dispone la Dirección, y dentro de cuyo limitado monto debía operar, á fin de compaginar el adjunto proyecto de gastos.

Felizmente, el resultado ha sido como he manifestado antes, más que satisfactorio, pues sin olvidar el criterio preconcebido de la más rígida economía, se han asegurado mejoras en el servicio, creando oficinas nuevas llamadas á prestar beneficios de importancia y á llenar necesidades sentidas, en relación al aumento de población y al desarrollo del comercio en muchos puntos de la República y principalmente en el radio de esta Capital, donde la expansión de los servicios postales y telegráficos requiere una atención especial, por ser éste el núcleo más considerable y centro natural de todo el movimiento de las vías de comunicación terrestres, fluviales y marítimas del país.

Otra consideración no menos atendible y de gran peso en mi ánimo al proponer á V. E. este proyecto, es la que se refiere á un hecho que si bien es muy explicable, no deja por eso de preocupar al suscripto en el sentido de buscar los medios más apropiados para obtener una solución favorable.

Me refiero al desequilibrio constante y enorme entre lo producido como renta de Correos y Telégrafos con el total de gastos que se efectúan para sostener el servicio correlativo.

Esta diferencia, siempre en contra de la renta, no ha variado sensiblemente en varios años y amenaza perpetuarse en la misma proporción, si no se consigue implantar medidas tendentes á disminuir los gastos ó bien á causar aumentos en el producido ó las dos cosas á la vez.

Lo primero es de suyo difícil, no sólo por la naturaleza de estas funciones, donde no cabe limitaciones, sino, por el contrario, porque lo natural y lo lógico sería darles mayor expansión y perfeccionamiento, de conformidad á los adelantos en la materia y á las exigencias del público.

Por otra parte, se trata aquí de un presupuesto perpetuado, idéntico desde muchos años á esta parte, durante cuyo tiempo no se han modificado mayormente sus partidas, sino con algunos aumentos de personal, no siempre aplicables á los verdaderos intereses de la Repartición, y por último, que el criterio de los poderes públicos ha sido en esto el de las restricciones á pesar de la conveniencia de proceder en sentido contrario, tratándose de ensanchar y llevar á los puntos más apartados del territorio, elementos de progreso, como son indiscutiblemente las comunicaciones postales ó telegráficas.

En la actualidad, sin embargo, razones de un levantado interés público aconsejan la mayor prudencia en toda clase de erogaciones que deba soportar el erario nacional, y este concepto, en el que patrióticamente se halla inspirado el Poder Ejecutivo es el que también informa y preside la confección de este proyecto de presupuesto, que en verdad resulta desde este año sino el único, por lo menos de los muy pocos que se han reducido en forma tan considerable, sin menoscabo de los servicios correlativos.

En idéntico sentido, la suma de $ 95.86 centavos á que ascendía el promedio de sueldo para cada empleado de esta repartición en años anteriores, queda rebajado á $ 64.37 centavos para el ejercicio del año 1900, lo que importa también una economía aun más importante, si se considera el total de 5.725 empleados del personal de Correos y Telégrafos, cada uno de los cuales costará, término medio, $ 31.49 $^{m}/_{n}$ menos que en el año corriente.

Esto no obstante, es preciso obtener también aumentos en el producido, tanto para que esta Repartición se costee por sí sola, cuanto para descargar así en todo ó en parte al tesoro nacional de aquel déficit que amenaza aumentarse paulatinamente.

En este punto la cuestión asume caracteres más graves si es que se quiere llegar á una solución terminante y eficaz.—Este resultado no tiene en resumen sino un punto de partida fuera del cual no es posible fundar cálculos seguros.

Es un hecho averiguado sin reservas, que el mayor producido en la renta del Correo y Telégrafo, está en relación directa con el aumento de oficinas destinadas al expendio de valores postales y al servicio de telegramas.—Y tanto más que esta relación, simple en las pequeñas poblaciones, se duplica y triplica, puede decirse, en las grandes ciudades ó en centros nutridos de población.

Aplicando, en consecuencia, esta fórmula, sería fácil sin duda conseguir ese aumento en nuestro caso, dotando al territorio y especialmente á las principales capitales con nuevas oficinas destinadas á esta clase de servicios.—Esto ocasionaría, empero, un recargo inaceptable en las partidas de gastos y es por esta causa que la Dirección General ha tenido que perseguir á todo trance el medio de subsanar la dificultad, evitando el inconveniente del aumento en su presupuesto; y aun más, comprimirlo hasta producir una reducción sobre el presupuesto anterior; y á pesar de tal circunstancia, crear nuevas oficinas, principalmente aquí en la Capital, en el Rosario, Córdoba, Santa Fe y Buenos Aires.

En este mismo orden de ideas y manteniendo el propósito de imprimir mayor des-

arrollo al servicio á cargo de esta Repartición, se ha conseguido no sólo estos aumentos, sino también salvar íntegramente todas las pequeñas oficinas y estafetas que, si bien no producen casi nada, prestan algún servicio ó llegarán á prestarlo en breve con la circular últimamente trasmitida á sus respectivos jefes, anunciándoles como consecuencia de la escala proyectada para esas oficinas, que, al formular para ellas una graduación de sueldos, se les abría una especie de concurso sobre la base de la renta que consiga cada una, entre un mínimum y un máximum, dentro de los cuales se establece cada categoría.

Ahora, viniendo á la parte del proyecto en su aspecto económico, se han tomado en cuenta para la formación de este trabajo, fuera de las consideraciones apuntadas más arriba, todos los elementos de criterio necesarios para hacer una distribución racional y puede decirse técnica en esta materia, por sí sola tan compleja y variada.

Del estudio minucioso y detenido que se emprendió con este objeto, después de remover todos los datos y antecedentes del caso, comparando las cantidades, nutridas á veces é ínfimas otras, de la estadística particular de esta Repartición en todas sus dependencias; hechas, por fin, las observaciones y rectificaciones consiguientes y á cada paso estrechado por la implacable exigencia de la economía más severa y estricta, se ha conseguido compaginar todas las partidas y redondear todas las cantidades, encerrando á las primeras en varios renglones ó categorías, y á las segundas en la suma total de 1.657.140 $ m/n.

Ahora bien, como base de esta estructura que constituye una innovación de forma en la presentación del presupuesto se ha tenido en cuenta la agrupación de sueldos en sólo 20 categorías, desde la ínfima suma de 20 pesos mensuales hasta la superior de 1.000 pesos, corriendo en medio toda la escala, donde caben, sin excepción, todas las asignaciones de Correos ó Telégrafos.

Esta disposición no implica, como á primera vista pudiera suponerse, mera cuestión de forma ni menos de pura estética.—Su importancia estriba, por el contrario: 1.º En la conveniencia de marcar por grados, bien determinados y fijos, la verdadera jerarquía é importancia del puesto, por el sueldo atribuído á cada empleado, evitándose de este modo y con la simple vista de cada ítem, la posible alteración ó trasposición de la categoría asignada á un empleado, por la sola voluntad del superior al conferirle una comisión, circunstancia que en el uso actual basta para invertir la jerarquía, con grave perjuicio para las relaciones combinadas y armónicas que deben mantenerse invariables dentro del servicio, como norma de acción y de dependencia mutua.—2.º En la facilidad que ofrece para calcular en cada caso el detalle y el monto de cada partida, según la clase de servicios ó materia propia de la ingerencia de esta Dirección.

Así, al sancionarse el presupuesto, se tendrá evidente y en forma sinóptica todo el cuadro de gastos y producido de Correos, distribuído y separado sobre un cartabón progresivo y fijo. Desaparecerá esa forma impenetrable y enmarañada del actual presupuesto, que se libró hasta el presente á un crecimiento irregular y anómalo y que ha ido llenándose de la manera más pintoresca é inexplicable para cualquiera que no estuviese muy iniciado en el conocimiento de la materia y en la práctica de esta Repartición.—3.º Y por último, en que siguiendo esta conformación en las asignaciones de sueldos, que á más de imponer la jerarquía, señala también en un orden metódico y regular la escala de cada clase de empleos, permite además la forma de aplicación más lógica en el sistema de ascensos, tan conveniente y de tanto mayor estímulo para las personas que por sus méritos, sus aspiraciones á realizar una carrera en esta Repartición, ó por sólo el natural deseo de avanzar y mejorar de situación, consideran, más que una gracia ó favor de la suerte, un estricto derecho de su parte el exigir dicho ascenso como un premio, dentro de los límites y las condiciones reglamentarias que se deberían dictar á este respecto.

La distribución de todo el personal de empleados, tal como queda indicado, viene así á resultar un compendio deducido cuidadosamente de la suma total de empleados de la Repartición.

Como resultado que en definitiva da el presupuesto para toda la Dirección y sus dependencias, no se limita, sin embargo, á cuestión de estructura material, por más que esto sólo significa las ventajas enumeradas. Ese cuadro, así reducido tiene, en efecto, su aplicación gradual á medida que se considere las grandes distribuciones de la vasta administración que tengo el honor de dirigir, está, en primer término, en los distritos, primera división del servicio relacionada en cuanto es posible á los límites territoriales de cada provincia; modificado en aquellas partes donde la configuración geográfica ó las vías de comunicaciún naturales ó de artificio obligan á variar dichas grandes circunscripciones para facilitar el intercambio de la correspondencia en general.

Cada distrito á su vez se divide á los efectos del presupuesto y del servicio, en subdistritos y en oficinas, desde 1.ª hasta 6.ª clase, en razón de su importancia respectiva, desde la cabecera de distrito á la estafeta de mayor ó menor cuantía.

Esta distribución y acomodo de las partidas presupuestas á todas y cada una de las oficinas que funcionan ó deberán instalarse cuando se sancione el proyecto que nos ocupa, es lo que en realidad ha merecido mayor atención y cuidado al confeccionarse este trabajo.

Desde luego, era indispensable organizar la tarea sobre datos racionales y precisos como el Censo últimamente levantado para la población de la República y el cual en primer término ha contribuído como elemento de criterio.

Esto, unido á la riqueza de cada localidad, se tomó como punto de arranque, complementado con la consideración de la densidad en esa misma población, á fin de concentrar oportunamente las oficinas telegráficas y de correos, ó desligarlas en igual forma, adaptándolas á la mayor extensión poblada.

En primer término se ha aceptado para la Capital la división censal por secciones de policía, y de acuerdo con esa norma de distribución se adapta á cada uno de esos radios una oficina mixta de Correos y Telégrafos, con lo que se hace un aumento de nueve sucursales más sobre las existentes ahora en los límites del municipio.

Sobre este concepto se aplicaron, á su vez, todos los antecedentes y todas las cifras que arroja la estadística de la Dirección y que dan uno por uno el producido de dichas oficinas indicando así, con la elocuencia irrefutable de los números, la base más segura y eficaz de organización del servicio.

Estos datos son, pues, los que invariablemente informan el establecimiento y asignación de cada partida, y sólo en muy pocos casos ha habido necesidad de prescindir de ellos, cuando por ejemplo, se trataba de algunas oficinas telegráficas que no sólo sirven para trasmitir directamente despachos telegráficos, sino que también establecen conexiones entre dos ó más redes, retrasmiten telegramas, ó, como oficinas terminales, unen la red con los líneas extranjeras.

Por su parte, existen algunas oficinas de Correos cuya renta propia es exigua, pero que han obtenido mayor dotación en mérito de ser intercambio de trenes ó de mensajerías importantes, cuya atención requiere mayor número de empleados.

Excluídas, por lo tanto, estas raras y muy explicables excepciones, todo lo demás responde al criterio combinado de la población, de la renta, y de la importancia real de cada punto.

Para confrontar lo anteriormente indicado, basta leer los cuadros y planos que se acompañan al proyecto como elementos comprobatorios de la distribución verificada y de la computación que se ha hecho para cada punto, aplicando los antecedentes aludidos de población, renta é importancia de los mismos.

Así puede observarse:

1.º Que tratándose del número de habitantes, las oficinas comienzan á existir en poblaciones que tengan 400 habitantes, aunque produzcan menos de 400 pesos anuales. Desde 400 habitantes hasta 1000, las mismas se ubican en el máximum de la categoría de estafetas, es decir, 40 pesos mensuales y con un producido mayor de 1000 pesos. De aquí en adelante comienzan, por orden progresivo y ascendente, las oficinas propiamente dichas, ó sean las de más de un empleado, simplemente postales, ó mixtas con servicio telegráfico.

Desde este punto, el producido prima sobre el número de habitantes, y la relación se establece únicamente en vista de la renta, no de la población.

Llegado á las cabeceras de distrito, vuelve á predominar para el cómputo la importancia de la población, pero conjuntamente con esto, el producido; hasta terminar con la Capital Federal, donde influyen, además, la distribución policial y la relativa distancia de cada sucursal y la Casa Central, adonde converje y desde donde parte todo el movimiento de la Repartición.

Explicadas así las partidas del proyecto, su colocación en el resumen por categorías, ofrece la ventaja de dar á primera vista la clave del sistema empleado y no impide, sin embargo, comprobar en detalle la aplicación de esas mismas partidas, lo que puede verificarse en las planillas y cuadros acompañados como explicación minuciosa y ordenada de todos los sueldos, gastos y erogaciones, por cualquier concepto que sean, lo mismo que la renta, población, importancia y condiciones especiales de cada localidad y oficina de la República.

Tales son, señor Ministro, los antecedentes en que se ha fundado el proyecto de presupuesto de esta repartición para el año entrante, y al elevarlo á V. E., espero haber cumplido en la medida de mis esfuerzos y de lo angustioso del plazo, los deseos de ese Ministerio, en el sentido de obtener una fórmula inicial que sirva de punto de arranque para la más breve y completa organización de los servicios.

Finalmente, me cumple manifestar á V. E., que en este empeño y para la formación del presente proyecto, he contado invariablemente con el más decidido concurso de los señores directores de las secciones de Telégrafos, Administrativa y Correos de esta Dirección General.

Aprovecho esta oportunidad para saludar al señor Ministro con mi consideración más distinguida.

M. García Fernández.

L. Peluffo,
Secretario.

A S. E. el señor Ministro del Interior, doctor Felipe Yofre.

Presente.

DIRECCION GENERAL DE CORREOS Y TELÉGRAFOS

PROYECTO DE PRESUPUESTO PARA 1900

Categorías		Pesos m/n	Pesos m/n
	Un Director General	1.000	
	Un Vice Director Secretario General	750	
	Tres Directores de Sección, á $ 700 cada uno	2.100	
	Un Contador	650	
	Dos Jefes de Oficina Técnica y de Transportes, á $ 550 cada uno	1.100	
1.ª	Cuatro Jefes de Giros, Valores y Distritos de 1.ª, á $ 500 cada uno	2.000	
2.ª	Dos Pro-Secretarios Generales, á $ 450 cada uno	900	
3.ª	Once Tesoreros Inspectores Técnicos, idem de 1.ª, y Jefes de Oficina de 1.ª, á $ 400 cada uno	4.400	
4.ª	Cinco Inspectores de 2.ª, Jefes de Oficina de 2.ª, á $ 350 cada uno	1.750	
5.ª	Doce Tenedores de Libros de 1.ª, Inspectores de 3.ª y Jefes de Distrito de 2.ª, á $ 300 cada uno	3.600	
6.ª	Trece Tenedores de Libros de 2.ª, Jefes de Oficina de 3.ª, 2.os Jefes de Distrito de 1.ª y Jefes de Distrito de 3.ª, á 250 cada uno	3.250	
7.ª	Diez y ocho Encargados de Turno de 1.ª y Encargados de Despacho, á $ 225 cada uno	4.050	
8.ª	Cuarenta y siete Ayudantes Técnicos, Jefes de Mesa, Fraguadores, 2.os Jefes de Distrito de 2.ª y de Oficina de 2.ª, Jefes de Oficina de 4.ª, Inspectores de 4.ª y Contadores Interventores de 1.ª, á $ 200 cada uno	9.400	
9.ª	Seis Contadores Interventores de 1.ª, á $ 180 cada uno	1.080	
10	Cuarenta y siete Contadores Interventores de 3.ª, Traductores, Auxiliares de Mesa, Dibujantes, 2.os Jefes de Oficina de 3.ª y Jefes de Cuadrilla, á $ 150 cada uno	7.050	
11	Treinta y cuatro Jefes de Oficina de 5.ª, Encargados de Turno de 2.ª, á $ 140 cada uno	4.760	
12	Cincuenta y cinco Contadores Interventores de 4.ª, Encargados de Turno de 3.ª y Jefes de Oficina de 6.ª, á $ 130 cada uno	7.150	
13	Ciento treinta y cinco Telegrafistas de 1.ª, á $ 125 cada uno	16.875	
14	Diez y seis Auxiliares de 2.ª y Mayordomo, á $ 120 cada uno	1.920	
15	Noventa y nueve Telegrafistas de 2.ª, á $ 110 cada uno	10.890	
16	Doscientos noventa y nueve Telegrafistas de 3.ª, Escribientes de 1.ª, Capataces de Guarda-hilos, Inspectores de 5.ª y Clasificadores de 1.ª, á $ 100 cada uno	29.900	
17	Seiscientos noventa y cinco Telegrafistas de 4.ª, Escribientes de 2.ª, y Clasificadores de 2.ª, á $ 80 cada uno	55.600	
18	Quinientos doce Estafeteros, Auxiliares de 3.ª, Clasificadores de 3.ª, Carteros de 1.ª y Guardahilos de 1.ª, á $ 70 cada uno	35.840	
19	Cuatrocientos veintisiete Carteros de 2.ª, á $ 65 cada uno	27.755	
20	Setecientos ochenta y tres Telegrafistas de 5.ª, Clasificadores de 4.ª, Ordenanzas de 1.ª, Guarda-hilos de 2.ª, Carteros á caballo, á $ 60 cada uno	46.980	
21	Setecientos cincuenta y cinco Clasificadores de 5.ª, Carteros de 3.ª, Guarda-hilos de 3.ª y Ordenanzas de 2.ª, á $ 50 cada uno	37.750	
22	Seiscientos quince Encargados de Estafeta de 1.ª, Carteros de 4.ª, Valijeros-buzonistas, á $ 40 cada uno	24.600	
23	Once Encargados de Estafeta de 2.ª, á $ 35 cada uno	385	
24	Doscientos cincuenta y tres Encargados de Estafeta de 3.ª y Mensajeros á $ 30 cada uno	7.590	
25	Cuarenta y cinco Mensajeros y Ayudantes de Buzonistas, á $ 25 cada uno	1.125	
26	Ochocientos diez y seis Encargados de Estafetas de 4.ª y Mensajeros, á $ 20 cada uno	16.320	368.520,00
	Para alumbrado, gastos de Oficina, forrajes, alquiler de caballos para Carteros, compra y distribución de materiales para las Cuadrillas	22.028,33	
	Para fallas de Caja de Tesorería y Oficinas de Franqueo, Giros y Valores	250	
	Para distribución de correspondencia postal y telegráfica	13.816,66	
	Para transporte general de la correspondencia y subvención de Mensajerías Nacionales é Internacionales	38.000	
	Para la impresión de timbres y demás valores postales y para publicaciones é impresiones en general	7.000	
	Para la proveeduría general de útiles, aparatos y materiales telegráficos, para pago de fletes y para reparación de líneas	25.000	
	Para alquileres de casas en toda la República, alumbrado en la Capital Federal. aseo y conservación de las Oficinas, reposición de mobiliario, viáticos y pasajes	31.000	
	Para eventuales	1.000	138.095,00
	Total mensual..... $ m/n		506.615,00

26
NUEVO CHICAGO
N° DE HABITANTES 6711
N° DE MANZANAS 678
DESPACHOS TELEGRAFICOS 320
PIEZAS DE CORRESPONDENCIA 322354
PRODUCIDO EN TELEGRAFOS 208.83
id. EN CORREOS 198.06
N° DE EMPLEADOS 14
BUZONES DE NUEVA CREACION
VILLA RIACHUELO
VILLA DEVOTO
30
V. de las CATALINAS
N° DE HABITANTES DE NUEVA CREACION
N° DE MANZANAS 700
DESPACHOS TELEGRAFICOS 570
PIEZAS DE CORRESPONDENCIA 294428
PRODUCIDO EN TELEGRAFOS 432346
id. EN CORREOS 672.60
N° DE EMPLEADOS 11
BUZONES 2
V. Sta. RITA
25
V. MODELO
VILLA MAZZINI
23
SAAVEDRA
NUÑEZ
N° DE HABITANTES 25266
N° DE MANZANAS 646
DESPACHOS TELEGRAFICOS 2806
PIEZAS DE CORRESPONDENCIA 816725
PRODUCIDO EN TELEGRAFOS 2148.84
id. EN CORREOS 13867.00
N° DE EMPLEADOS 24
BUZONES 12
22
VILLA ORTUZAR
N° DE HABITANTES 7079
N° DE MANZANAS 440
DESPACHOS TELEGRAFICOS 300086
PIEZAS DE CORRESPONDENCIA
PRODUCIDO EN TELEGRAFOS
id. EN CORREOS 54.00
N° DE EMPLEADOS 1
BUZONES 2
BELGRANO
S. JOSÉ de FLORES
V. CRESPO
24
31
VILLA MALCOLM
N° DE HABITANTES DE NUEVA CREACION
N° DE MANZANAS 376
DESPACHOS TELEGRAFICOS 585
PIEZAS DE CORRESPONDENCIA 286514
PRODUCIDO EN TELEGRAFOS 409.07
id. EN CORREOS 447.00
N° DE EMPLEADOS 16
BUZONES
VILLA ALVEAR
17
N° DE HABITANTES 35169
N° DE MANZANAS 257
DESPACHOS TELEGRAFICOS 10189
PIEZAS DE CORRESPONDENCIA 522976
PRODUCIDO EN TELEGRAFOS 2198.08
id. EN CORREOS 16108.00
N° DE EMPLEADOS 18
BUZONES 16
12
N° DE HABITANTES DE NUEVA CREACION 14166
N° DE MANZANAS 119
DESPACHOS TELEGRAFICOS 320320
PIEZAS DE CORRESPONDENCIA
PRODUCIDO EN TELEGRAFOS
id. EN CORREOS
N° DE EMPLEADOS
BUZONES
10
28
11
9
8
18
6
4
2
21
15
13
19
27
16
14
3
1
N° DE HABITANTES 40808
N° DE MANZANAS 311
DESPACHOS TELEGRAFICOS 2762
PIEZAS DE CORRESPONDENCIA 552452
PRODUCIDO EN TELEGRAFOS 1523.00
id. EN CORREOS 1523.00
N° DE EMPLEADOS 19
BUZONES
BARRACAS
35
BOCA
20
29
Rio de la Matanza
Riachuelo
RIO DE LA PLATA
CAMINO DE FLORESTA
C. CUMBRE
C. CONCORDIA
CALLE POLVORIN
CAMINO AL CABALLITO
CALLE CASTRO BARROS
CALLE LUNA
CALLE CACHEUTA
PASEO COLON
PASEO JULIO
PEDRO MENDOZA
AVENIDA LA PLATA
AVENIDA DE LA LIBERTAD
AVENIDA DE MAYO
AVENIDA ALVEAR
Maldonado
CALLE MELIAN
CALLE FEDERICO LACROZE
CALLE CONCEPCION ARENAL
CALLE CONDARCO
CALLE CABRERA
CALLE GURRUCHAGA
CALLE ARCE
CALLE ZAPATA
CALLE CAMACUA
CALLE CORRIENTES
CALLE CALLAO
CALLE PUEYRREDON
CALLE ARENALES
CALLE BELGRANO
CALLE CONGRES

PLANO POSTAL TELEGRAFICO
I DISTRITO
BUENOS AIRES
1899
REPUBLICA ARGENTINA
Escala
II Distrito
III Distrito
IV Distrito
XIV Distrito
RIO DE LA PLATA
BUENOS AIRES
MARTIN GARCIA
MORENO
LUJAN
MERCEDES
SUIPACHA
CAMPANA
ESCOBAR
ZARATE
LIMA
Escalada
Sta. Cecilia
Sta. Capilla del Señor
Sta. Ana de ARECO
Lagunas
Carmen de Areco
Saladero
Salto
Rojas
Pergamino
Junin
Chacabuco
Mercedes
Luján
Navarro
Lobos
Roque Perez
Saladillo
Tandil
Olavarria
Azul
Tres Arroyos
Bahia Blanca
Carhué
Pringles
Tres Lagunas
Coronel Pringles
Coronel Suarez
Pigüé
Puan
Bragado
Chivilcoy
Nueva Italia
Carlos Casares
Carlos Tejedor
Pehuajó
Trenque Lauquen
Rivadavia
Salinas Grandes
Leleque
Trelew
Rawson
Puerto Madryn
Puerto Deseado
Puerto Santa Cruz
Puerto Gallegos
Ushuaia
Tierra del Fuego
Islas Malvinas
Islas Falkland
Islas Georgias
Islas Sandwich
Islas Orcadas
Islas Shetland
Islas Kerguelen
Islas Tristan da Cunha
Islas Ascensión
Islas Santa Elena
Islas Azores
Islas Canarias
Islas Cabo Verde
Islas Madeira
Islas Baleares
Islas Filipinas
Islas Sandwich
Islas Marianas
Islas Carolinas
Islas Marshall
Islas Samoa
Islas Tonga
Islas Fiji
Islas Salomon
Islas Nueva Guinea
Islas Nueva Zelanda
Islas Nueva Caledonia
Islas Nueva Hebridas
Islas Nueva Bretaña
Islas Nueva Irlanda
Islas Nueva Pomerania
Islas Nueva Mecklenburg
Islas Nueva Hanover

DISTRITO I
(Capital)

DIRECCION GENERAL DE CORREOS Y TELÉGRAFOS

PROYECTO DE PRESUPUESTO PARA EL AÑO 1900

NOMBRE DE LA OFICINA	HABITANTES	MOVIMIENTO TELEGRÁFICO EN 1898				MOVIMIENTO POSTAL EN 1898		RENTA PRODUCIDA EN 1898			GASTOS POR PERSONAL DE TELÉGRAFOS			GASTOS POR PERSONAL DE CORREOS			GASTOS TOTALES POR PERSONAL		
		Abiertos	Hilos	Despachos expedidos	Despachos recibidos	Valijas	Piezas de correspondencia	Telégrafos	Correos	Total	Según presupuesto	Según Ordenanza actual	Proyecto 1900	Según presupuesto	Según Ordenanza actual	Proyecto 1900	Según presupuesto 1899	Según Ordenanza actual	Proyecto 1900
Gilles	9.211						122.416		1.427,91	1.427,91				d.360	840	1.080	1.360	840	108
Guerrico						846	11.772		791,18	791,18			480		396	480		396	540
General Sarmiento	5.148					1.906	26.027							396	396		396	396	
Haedo						2.992	41.622		679,21	679,21				1.080	840	960	1.080	840	960
Henry	*						6.980		82,08	82,08						240			240
Hurlingham	*					386	11.789		129,13	129,13				396	396	240	396	396	240
Ituzaingó	*					794	34.562		181,40	181,40				396	396	240	396	396	240
J. Ancherena	*						4.205		136,00	136,00				396	396	240	396	396	240
J. A. de la Peña	*					906	17.231		193,30	193,30				396	396	240	396	396	240
J. M. Gutiérrez	*					415								396	396	240	396	396	240
Kenny	*						5.896		160,40	160,40						240			240
Lanús	*					404	14.626		490,75	490,75				396	396	240	396	396	240
Lomas de Zamora	17.282	2	8	1.190	612	6.494	152.769	890,07	5.726,46	6.616,53	1.470	1.470	1.920	2.520	840	3.120	2.520	2.280	3.120
Lomas (F. C. S.)	4.487	1	16	563		854	71.105	456,07	1.285,17	1.741,24	1.170	1.170	1.440	570	810	480	1.740	2.160	2.160
Luis (Villa)	12.416	2	16	1.131	5.689	3.563	665.772	971,50	7.302,42	8.273,92	3.120	3.120	2.820	2.040	960	3.180	5.160	4.080	6.007
Llavallol	*					408	25.981		795,94	795,94				396	396	240	396	396	240
Manzanares	*								795,94	795,94					396	360		396	360
Martín García	656	1	7	1.120		766,67	1.197,33	766,67	1.197,33	1.964,00	690	1.050	1.380	1.470	990	1.260	2.120	2.040	2.760
Martínez	*					615	49.838		871,00	871,00				396	396	240	396	396	240
Mármol (Estación)	*					624								396	396	240	396	396	240
Marbeu	*					560								396	396	240	396	396	240
Matheu	3.546					3.009	117.020		2.598,17	2.598,17				1.740	1.440	1.520	1.740	1.440	1.540
Monte Grande	*						82.041		576,71	576,71				396	396	360	396	396	360
Moreno	3.778	1	1	146		3.184	144.013	138,50	3.893,43	4.031,93	1.200	1.200	1.200	480	480	480	1.680	1.680	1.680
Morón	7.280	1	3	792		3.025	342.330	548,96	4.668,69	5.217,65	2.040	2.040	2.040	2.100	1.020	2.520	3.140	3.060	4.560
Misioneros	*								60,00	60,00				396	396	240	396	396	240
Ministro Rivadavia	*								156,15	156,15				396	396	240	396	396	240
Muñiz	*					3.144	15.447		517,43	517,43				840	480	1.080	840	480	1.080
Olasoendi	*					103	4.129		81,44	81,44				396	396	240	396	396	240
Pacheco	*					567	8.267		315,42	315,42				396	396	240	396	396	240
Pereyra (F. C. S.)	*						26.670		371,00	371,00				396	396	360	396	396	360
Pereyra (F. C. B.)	*					367			774,48	774,48				396	396	240	396	396	240
Pergamino (Estación)	33.945	2	12	4.645		7.245	872.528	3.790,45	3.119,30	6.609,75	3.690	3.690	3.150	2.910	3.090	2.160	6.540	6.720	5.310
	*															1.020			1.020
Piñero	*						37.790		790,00	790,00				396	396	360	396	396	360
Pilar	5.020	2	12	624		2.156	113.367	491,78	5.884,77	6.376,55	2.520	2.040	2.160	2.280	2.440	3.840	4.800	4.480	6.000
Posteverde	*													396	396	240	396	396	240
Presidio militar	*						82.00		82,00	82,00						240			240
Punta Chica	*					109										240			240
Puerto Santa Cruz	*						99.00		99,00	99,00				396	396	240	396	396	240
Puerto Deseo Sacoo	*													396	396	240	396	396	240
Quilmes	12.045	1	4	579		4.690	317.316	485,34	5.199,49	5.684,83	1.020	1.020	1.320	2.100	1.020	2.760	3.120	2.040	4.080
Ramallo	7.324	2	10	689	86	4.894	77.228	527,31	2.662,67	3.190,08	2.040	1.440	1.200	1.500	1.680	1.320	3.540	3.120	2.520
Ramallo (Estación)	*		10	727			27.479	435,92	417,60	853,52	1.260		1.080	500		360	2.160	500	1.440
Ramos Mejía	*						245.960		3.476,05	3.476,05			1.020	1.020	480	600	1.020	840	1.020
Río Lujan	*					405	12.946		202,93	202,93				396	396	240	396	396	240
Rivadavia	*					324	8.127		1.101,44	1.101,44				396	396		396	396	
Rojo	*					257	46.395		388,87	388,87				396	396		396	396	
Ruiz							8.160		240,00	240,00						240			240
Salto	6.594					1.215	194.499		3.191,95	3.191,95				1.940	1.540	720	1.940	1.540	720
Salto	*					243	22.906		456,50	456,50				396	396	360	396	396	360
San Antonio de Areco	2.956	1	8	1.040		5.507	195.176	822,36	4.776,16	5.598,52	3.120	3.120	2.520	2.280	2.280	2.760	5.400	5.400	5.280
San Fernando	11.324	1	8	1.075		5.494	248.600	798,48	4.130,04	4.928,47	1.200	1.200	1.200	1.800	720	2.520	3.000	1.920	3.840
San Isidro	9.912	2	10	584		5.278	170.060	458,77	2.979,00	3.437,77	1.740	1.740	1.020	1.940	720	2.520	3.680	2.460	3.540
San Justo	4.825					2.386	88.938		1.176,76	1.176,76				600	360	1.080	600	360	1.080
San Martín	7.047	1	9	1.007		5.914	211.526	788,78	2.910,16	3.698,94	2.040	2.040	2.040	600	360	4.080	1.200	1.200	5.040
San Miguel		1	3	457	2	1.406		412,36	1.022,36	1.434,72	1.960	1.020	1.960	600		360	2.560	1.020	2.320
San Nicolás	18.705	3	17	5.497		6.591	625.591	4.742,43	29.424,18	34.166,61	8.160	6.700	6.340	6.400	6.200	5.640	14.560	12.400	11.980
San Pedro	14.268	1	15	3.125		5.591	308.662	2.967,11	7.854,30	10.821,41	3.480	3.480	4.200	1.900	840	3.120	5.380	4.440	7.320
San Pedro Cazalina	*					501			250,00	250,00				396	396	120	396	396	120
Sotto	*					309	11.382		316,66	316,66				396	396	240	396	396	240
Tala	*						12.472		278,90	278,90				396	396	240	396	396	240
Temperley	*					184	192.422		1.840,71	1.840,71				396	396	240	396	396	240
Tigre	8.978	2	9	1.065			672.811	858,48	2.924,41	3.668,94	1.740	1.800	1.920	1.860	960	2.880	3.600	2.760	4.800
Toro	*						30.850		709,45	709,45				396	396	360	396	396	360
Torres	*						26.810		648,26	648,26				396		360	396		360
Urquiza	*					897			326,50	326,50						240			240
Vagues	*					1.003								396		240			240
Vagues López	*					398	5.128		27,10	27,10				610	396	240	396	396	240
Victoria	*	1	4	192		584	25.015	176,12	848,49	1.024,61	1.350	750	480	396	720	480	1.080	960	960
Villas	*					905	30.745		443,79	443,79					396	360	396	396	360
Wilde	*					524	11.125		770,68	770,68				375		240			240
Zárate	12.141	1	9	3.244			318.498	2.825,08	6.345,44	9.170,47	3.090	3.090	2.820	396	330	3.660	3.900	3360	6.480
Zelaya	*					327	4.200		120,01	120,01					396	240	396	396	240

* Sin datos en el Censo.

Sueldos $..... CATEGORÍAS DE EMPLEOS....

NOMBRE DE LA OFICINA	Distribución de telegramas y correspondencia	Gastos de oficina y alumbrado	Alquiler de caballos	Jefe Giros de la Capital	Jefe de Certificados y Valores declarados en Distrito de 1.ª	Jefe de Giros, Valores declarados y de Distrito de 1.ª	Prescriptorio	Prescriptorio	Jefe de Segundas, Jefe interventor, Tesorero y Jefe de Giros Distritos 1.º y 2.º, Jefe Oficina de 1.ª y Jefe Oficina de 1.ª	Tesorero, Jefe Interventor y Jefe de 1.ª y Jefe Oficina de 1.ª	Jefe Almacenes, Almacenador Correos e Inspector Técnico	Inspectores, Jefe de Distrito y Jefe de oficina	Secretario, Jefe de Distrito de 2.ª	Jefe Distrito de 2.ª, Jefe de oficina de 2.ª, Tesorero Distrito de 2.ª, Jefe Distrito de 2.ª, Tesorero Distrito de 2.ª, Jefe Distrito de 2.ª, Jefe de oficina de 2.ª, Tesorero de Distrito de 2.ª, Jefe de oficina de 2.ª	Encargado de turno	Encargado de turno de 1.ª y Encargado de despacho	Encargado de correspondencia, Repartidor de Giros, Jefe de Correspondencia, Jefe de Giros de 2.ª	Ayudante Tesorero, Jefe Mesa, Tesorero, Jefe oficina de 2.ª, Jefe de Giros de 2.ª, Jefe de Giros de 2.ª, Contador Interventor, Ayudante Técnico.	Contador Interventor, Ayudante Técnico.	Contador Interventor	Encargado de informes, Auxiliar de mesa, Contadores Interventores, Ayudantes Técnicos.	Contadores Interventores, Ayudantes Técnicos, Auxiliares de Mesa, Oficialeta, Jefe ofic. 2.ª y Jefe ambulante	Jefe de Giros y Jefe de oficina	Jefe de oficina de 4.ª, Encargado de turno de 2.ª	Jefe de Giros, Contadores Interventores y Jefe oficina	Contadores Interventores, Ayudantes Técnicos, Encargado de turno de 2.ª y Jefe de oficina de 2.ª y Jefe de oficina de 2.ª	Jefe de oficina y Telegrafista de 1.ª	Telegrafista de 1.ª	Oficiales mecánicos, Encargado de mesa de Correo Auxiliares de Correo y Auxiliares de mesa	Auxiliares de 2.ª y Repartidor	Jefe de oficina, Encargado de turno y Telegrafista de 2.ª	Telegrafista de 2.ª	Jefe de oficina, Telegrafista de 3.ª	Telegrafista de 3.ª	Inspector de 1.ª, Encargado de 1.ª, Telegrafista de 3.ª, Guardahilos de 3.ª, Jefe de oficina para Guardahilos	Encargado	Jefe de oficina y Encargado de 2.ª	Jefe de oficina, Encargado y Telegrafista de 4.ª	Telegrafista de 4.ª, Guardahilos de 4.ª y Guardahilos de 2.ª	Estafetero Rural	Auxiliares de Correo, Oficiales de repartidor y cartero	Estafeta de 1.ª, 2.ª, Guardahilos de 2.ª, Guardahilos de 3.ª, Cartero de 2.ª	Cartero de 2.ª	Auxiliares y Boatsbills	Telegrafista de 5.ª, Guardahilos de 4.ª, Boatsbills	Guardahilos de 5.ª, Auxiliares, Boatsbills, Jefe de oficina	Guardahilos de 5.ª, Correos de 5.ª, Boatsbills	Cartero de 5.ª, Telegrafista de 5.ª	Encargado de estafeta de 5.ª, Cartero de 4.ª, Valijero y Boatsbills	Encargado de estafeta	Estafetas	Jefe de estafeta, Valijero y Mensajero	Encargado de estafeta de 5.ª y Mensajero	Mensajero	Mensajero y Repartidor supernumerario	Mensajero	Encargado de estafeta de 4.ª y Mensajero
	1899 1900	1897 1900	1899 1900	1899 1900	1899 1900	1899 1900	1899 1900	1899 1900	1899 1900	1899 1900	1899 1900	1899 1900	1899 1900	1899 1900	1899 1900	1899 1900	1899 1900	1899 1900	1899 1900
Gilles	720	120 60																	
Guerrico																			
General Sarmiento	360	60 60	240																
Haedo																			
Henry																			
Hurlingham																			
Ituzaingó																			
J. Ancherena																			
J. A. de la Peña																			
J. M. Gutiérrez																			
Kenny																			
Lanús		60																	
Lomas de Zamora	1.460																		
Lomas (F. C. S.)	240	120 120																	
Luis (Villa)	1.240	240 120	120																
Llavallol																			
Manzanares																			
Martín García	720	720 180	180																
Martínez																			
Mármol (Estación)																			
Marbeu																			
Matheu	178	840 60	60																
Monte Grande																			
Moreno	480	600 120	120																
Morón	1.200	720 120	120	170															
Misioneros																			
Ministro Rivadavia																			
Muñiz			60																
Olasoendi																			
Pacheco																			
Pereyra (F. C. S.)																			
Pereyra (F. C. B.)																			
Pergamino (Estación)	3.000	840 170	600																
			60																
Piñero																			
Pilar	600	120 120																	
Posteverde																			
Presidio militar																			
Punta Chica																			
Puerto Santa Cruz																			
Puerto Deseo Sacoo																			
Quilmes	1.420	120 120																	
Ramallo	600	600 120	120																
Ramallo (Estación)	240	600 120	120																
Ramos Mejía	780	600 120	120																
Río Lujan																			
Rivadavia																			
Rojo																			
Ruiz																			
Salto	720	600 60	60																
Salto																			
San Antonio de Areco	600	120 120		190															
San Fernando	1.200	120 120																	
San Isidro	1.440	960																	
San Justo	410	60 60																	
San Martín	1.200	1.020	600																
San Miguel	240	360 60	120																
San Nicolás	1.480	1 1	1 1																
San Pedro	1.800		120 120																
San Pedro Cazalina																			
Sotto																			
Tala																			
Temperley	840	600	60																
Tigre	4.800	960	120 120																
Toro	360																		
Torres	360																		
Urquiza	240																		
Vagues	240																		
Vagues López	1.320	600 120	120																
Victoria	960																		
Villas	960																		
Wilde	960																		
Zárate	1.080		120 120																
Zelaya	240																		

PLANO POSTAL TELEGRÁFICO

II DISTRITO

LA PLATA

(BUENOS AIRES)

1899

REFERENCIAS

Circunscripción. C. de Distrito. Sub-Distrito. Oficina Mixta. O. Telegrafo solo. Correo solo. Línea Telegráfica Nacional. Provincial. Telégrafo Provincial. Cables Internacionales. Meteorógrafos. Telégrafos de los ferrocarriles. Correos á pie. Caminos Indicados por los Mapas. Sendas de exploradores. Telégrafos de los ferrocarriles. Correos á pie. Caminos Indicados por los Mapas. Sendas de exploradores. Límites de provincia. Límite de estados. Límite de distrito. Transporte Fluvial. Ferrocarriles. Límite de distrito. Límite de estados. Límite de provincia. Colonias nacionales.

FERROCARRILES NACIONALES Y PROVINCIALES

1 Andino. 2 Primera Argentina. 3 Central Argentina. 4 Buenos Aires y Rosario. 5 Buenos Aires al Pacífico. 6 Al Pacífico. 7 Oeste Argentino. 8 Villa Maria á Tucumán. 9 Santa Fé á Santiago. 10 Central del Sud. 11 Argentino del Este. 12 Nordeste Argentino. 13 Transandino. 14 Rio Cuarto á Gualeguay. 15 Central Entre Rios. 16 Buenos Aires. 17 Sud. 18 Buenos Aires. 19 Buenos Aires y Rosario. 20 Central Argentino. 21 Rio Negro Neuquen. 22 Rio Negro. 23 Santa Fé y Cordoba. 24 Central del Chaco. 25 Provincial de Santa Fé. 26 Cordoba Norte. 27 Cordoba Sud Eslava. 28 Rio de Sud Oeste. 29 Central Cordoba. 30 Cordoba y Rosario. 31 Central Madagascar. 32 Central Entre Rios. 33 Col. Oliveros al Puerto. 34 Rosario á las Cañadas. 35 R. A. y R.

DISTRITO II

La Plata (Buenos Aires)

DIRECCION GENERAL DE CORREOS Y TELÉGRAFOS

PROYECTO DE PRESUPUESTO PARA EL AÑO 1900

NOMBRE DE LA OFICINA	HABITANTES	MOVIMIENTO TELEGRÁFICO EN 1898: Aparatos	Hilos	Despachos expedidos	Despachos recibidos	MOVIMIENTO POSTAL EN 1898: Valijas	Piezas de correspondencia	RENTA PRODUCIDA EN 1898: Telégrafos	Correos	Total	GASTOS POR PERSONAL DE TELEGRAFOS: Según supuesto	Según distribución actual	Proyecto 1900	GASTOS POR PERSONAL DE CORREOS: Según supuesto	Según distribución actual	Proyecto 1900	GASTOS TOTALES POR PERSONAL: Según presupuesto 1899	Según distribución actual	Proyecto 1900
La Plata	66.961	3	6	8.271	3.148	123.576	3.187.427	6.241,17	99.212,08	105.453,20	17.500	16.920	9.720	61.200	85.064	46.080	78.720	51.120	55.800
Suc. Gran Dock	*	1	2	964		4.229	162.146	642,86	5.667,80	6.309,81	870	870	1.560	396	1.410	2.400	396	2.280	3.960
» La Plata	*					4.586	78.211		5.917,00	5.917,00				1.380	3.120	4.200	1.380	3.000	4.200
Adela	*					1.118	16.075		399,42	399,42				396	396	240	396	396	240
Adolfo Alsina	4.143					60	620		361,69	361,69				396	396	240	396	396	240
Alfa	5.998					852	64.701		1.564,00	1.564,00				600	600	960	600	600	960
Abasto	*					73	71.080		443,80	443,80				396	396	360	396	396	360
Alamitas	*					368			564,18	564,18				396	396	360	396	396	360
Alvarez Fonte	*					448	38.470		609,00	609,00				396	396	360	396	396	360
Altagracia	*					300	33.444		649,00	649,00				396	396	360	396	396	360
Arenales	1.449								751,47	751,47				396	396	360	396	396	360
Atalaya	*					485	58.957		1.771,03	1.771,03				396	396	360	396	396	360
Ayacucho	28.511					4.800	284.488		2.860,97	2.860,97				2.160	1.920	2.520	2.160	1.920	2.520
Balcarce	28.115	5	8	3.284	3.497	16.568	650.305	3.590,41	24.354,99	27.945,40	6.210	6.210	6.300	4.620	3.790	4.500	10.740	9.300	10.800
Batán (Las Flores)	*					181	4.200		371,19	371,19				396	396	240	396	396	240
Balcarce	8.166					2.896	188.284		7.470,75	7.470,75				1.200	840	2.520	1.200	840	2.520
Bajo. Bavio	*					597	35.656		540,97	540,97				396	396	360	396	396	360
Bonnemen	*					254	31.500		1.561,00	1.562,00				396	396	360	396	396	360
Berazec	*					177	17.400		371,19	371,19				396	396	240	396	396	240
Brandzen	5.184	1	6	358		171	11.280	267,46	1.291,68	1.558,49	1.170	1.170	1.080	570	960	960	1.740	2.160	2.040
Berisso	*					168	7.200		1.019,30	1.019,30				1.980	960		1.980	960	
Cacharí	*					178	28.468		370,46	370,46				396	396		396	396	
Camet	*					958	312.340		3.575,15	3.575,15				1.500	1.320	720	1.500	1.320	720
Cañuelas	4.722					73			318,74	318,74				396		240	396		240
Centro Zapador	*					250	15.568		368,08	368,08				396	396	360	396	396	360
Centro Guerrero	*					215	15.128		504,29	504,29				396	396	360	396	396	360
Colonia	*					365	21.450		860,00	860,00				396	396	360	396	396	360
Col. Ullibarrena	*					155	14.288		1.399,50	1.399,50				1.980	396	480	1.980	396	480
Chás	*					1.147	1.034.000		10.992,90	10.992,90				3.300	2.400	5.280	3.300	2.400	5.280
Chacomás	13.044					444	17.000		574,44	574,44				396	396	240	396	396	240
De la Canal	*					282	8.100		120,95	120,95				396	396		396	396	
Dique N.° 1	*					6.384	1.124.196		12.317,07	12.317,07				6.240	5.280	5.280	6.240	5.280	5.280
Dolores	15.135					300	19.280		436,39	436,39				396	396	360	396	396	360
Dominiani	*					200	19.080		323,35	323,35				396	396	240	396	396	240
Egaña	*					351	27.271		66,36	66,36				396	396	240	396	396	240
El Cristiano	*													396	396	240	396	396	240
Empalme Pereira	*								434,35	434,35				3.060	2.280	960	3.060	2.280	960
Ensenada	*					135										240			240
Est. Alegre	*													396	396	240	396	396	240
» Arbolitos	*					136	10.436		177,00	177,00				396	396	240	396	396	240
» Bosch	*					225	19.548		524,85	524,85				396	396	360	396	396	360
» Craig	*					105	12.862		427,35	427,35				396	396	240	396	396	240
» Gorchs	*					90	2.284		45,00	45,00				396	396	240	396	396	240
» Lago del Monte	*					368	4.300		419,48	419,48				396	396	240	396	396	240
» Las Rosas	*					100	8.200							396	396	1.080	396	396	1.080
» Michea	*					89	52.096		2.499,00	2.499,00				396	396	480	396	396	480
Fair	*					635	62.692		1.240,61	1.240,61				396	396	240	396	396	240
Gándara	*					87			372,02	372,02				396	396	240	396	396	240
Giaw	*					448	42.290		752,17	752,17				396	396	360	396	396	360
Gonzales Chaves	*					861	38.861		1.678,95	1.678,95				396	396	480	396	396	480
Guerrero Rat	*					153	14.168		352,50	352,50				396	396	240	396	396	240
Gomez	*					355	28.430	813,99	2.506,98	3.320,77	1.290	2.250	1.920	640	270	2.040	1.980	2.520	3.960
Gral. Paz (Ranchos)	6.605	2	6	705	30	277	10.381		357,25	357,25				396	396	240	396	396	240
Ignacio Correa	*					330	10.820		211,22	211,22				396	396	240	396	396	240
Isla	*					395	5.220		240,19	240,19				396	396	240	396	396	240
Isla Santiago	*					165	13.400		1.260,01	1.260,01				396	396	480	396	396	480
Jeppener	*					30	2.400		62,34	62,34				396	396	240	396	396	240
José Hernández	*					4.256	222.000		5.271,75	5.271,75				2.160	1.920	2.520	2.160	1.920	2.520
Juárez	9.318					942	24.796		590,38	590,38				396	396	360	396	396	360
Julio Arditi	*															360			360
Labarden	*					189	11.150		49,77	49,77				396		240	396		240
La Loma	*					66	2.800		147,86	147,86				396	396	240	396	396	240
Las Armas	*													1.500	1.320	360	3.120	1.500	4.560
Las Flores	11.148	1	6	1.411		5.694	358.805	1.382,96	7.026,63	8.409,59	1.500	1.500	3.180	1.620	300	360			1.560
Las Tunas	*													396	396	240	396	396	240
Lezama	*					392	54.089		901,58	901,58				540	480	1.080	540	480	1.080
Loberia	18.495					2.703	106.605		2.086,99	2.086,99				396	396	240	396	396	240
López (Sud)	*					166	13.960		402,26	402,26				400	3.120	240	400	3.120	240
Los Hornos	*					335	17.000		134,66	134,66				396	396	720	396	396	720
Magdalena	14.291					2.275	170.484		1.668,17	1.668,17				1.800	1.200	2.640	1.800	1.200	2.640
Maipú	18.427					4.256	264.368		1.003,88	1.003,88				1.800	1.200	2.640	1.800	1.200	2.640
Mar del Plata	*					1.021	896.653		11.368,83	11.368,83				3.300	2.400	6.240	3.300	2.400	6.240
Mar Chiquita	14.684					82	186.776		1.542,91	1.542,91				396	396	1.080	396	396	1.080
Mercedes Paz	*					78	7.317		224,14	224,14				396	396	240	396	396	240
Mirasol	*					270	20.861		490,45	490,45				396	396	240	396	396	240
Matías Romero	*					30	2.800		240,00	240,00				396	396	240	396	396	240
Monasterio	*					49	22.701		351,16	351,16				396	396	240	396	396	240
Monte	*								2.502,66	2.502,66				900	480	1.080	900	480	1.080
Necochea	17.057					6.466	408.172		3.547,78	3.547,78				1.620	1.320	2.640	1.620	1.320	2.640
Newton (San Pedro)	*								802,52	802,52				540	396	240	540	396	240
Nueva Plata	*					382	4.000		340,70	340,70				396	396	240	396	396	240
Parish	*					94	4.000		141,96	141,96				396	396	240	396	396	240
Pardo	*					1.741	15.488		1.082,16	1.082,16				396	396	360	396	396	360
Parravicini	*					640	39.080		508,58	508,58				396	396	240	396	396	240
Pila	*					140	11.977		350,00	350,00				396	396	240	396	396	240
Pilar (Gardey)	*					381	34.401		850,00	850,00				396	396	240	396	396	240
Pirán	*					1.246	142.996		1.096,97	1.096,97				396	396	1.080	396	396	1.080
Plaza Montero	*					50	18.400		391,15	391,15				396	396	240	396	396	240
Punta Lara	*					118	4.800		96,98	96,98				396	396	240	396	396	240
Quequén	*					210	19.904		465,26	465,26				396	396	360	396	396	360

Sueldos $..... CATEGORÍAS DE EMPLEADOS.....

NOMBRE DE LA OFICINA	Distribución de telegramas y correspondencia	Gastos de oficina y alumbrado	Alquiler de cabaltos	Jefes Gral. de la Capital	Jefe de Certificados y Valores declarados (Capital)	Jefe de Giros, Valores declarados y de Distrito de 1.ª	Prosecretarios	Jefe de Despachos, Jefe interventor, Secretarios y Jefe de las Divisiones 1.ª y 2.ª	Tesoreros, Inspectores de 1.ª y 2.ª y jefes Oficina de 1.ª	Jefe Almacenes, Subinspector Correos & Inspector Técnico	Inspectores, Jefes de Distrito y Jefes de oficina	Tenedores de libros de 1.ª, Inspectores de 2.ª	Jefes de Sección, Jefes Dist. Reclamos, 2.º Jefe Distrito, Jefes Sección Giros, Jefes Dist. Reclamos, 2.º Jefe Distrito	Tenedores de libros de 2.ª, Jefes de oficina de 2.ª, Ayudantes Técnicos, Jefes de Sección de 1.ª	Encargado de turno	Encargado de turno de 1.ª y Encargado de despacho	Encargado de cuentas, Tenedores de libros, Jefes de Sección de 2.ª, Ayudantes Técnicos, Jefes de Sección de 1.ª	Ayudantes Técnicos, Jefes Secc. Franqueatura, Jefes oficina de 3.ª, Jefes de Sección de 2.ª, Ayudantes Técnicos	Cartoneros interventores, Ayudantes Técnicos, Tenedores	Contadores de 2.ª	Encargados de talleres, Auxiliar de aseo, Cartoneros interventores, Subinspectores	Contadores, Encargados de talleres, Auxiliares de Mesa Dirigentes, Jefe ofic. 2.ª y jefes centrales	Jefes de Giros y Jefes de oficina	Jefes de oficina de 4.ª, Encargados de turno de 2.ª	Jefes de Giros, Contadores Interventores y Jefes oficina	Contadores Interventores y Jefes de oficina	Jefes de oficina y Telegrafistas de 1.ª	Telegrafistas de 1.ª	Oficiales mecánicos, Encargados de cuadro, Ex Correo Auxiliares de 2.ª y Mayordomo	Auxiliares de 2.ª y Mayordomo	Telegrafistas de 2.ª	Jefe de oficina, Encargado de turno y Telegrafistas de 2.ª	Telegrafistas de 3.ª	Inspector de 1.ª, Jurídicos de 1.ª, Telegrafistas de 3.ª, Clasificadores de 1.ª y Capataz guardahilos	Carpinteros	Jefes de oficina, Escribientes y Telegrafistas de 4.ª	Jefes de oficina, Escribientes y Telegrafistas de 4.ª	Telegrafistas de 4.ª y Clasificadores de 2.ª	Escribientes Sociales	Auxiliares de Correos, Oficiales de reparación y cortores	Estafetas, Auxiliares de 3.ª, Clasificadores de 3.ª, Cortadores de 3.ª y Cortores de 3.ª	Cortores	Cortores de 2.ª	Auxiliares y Guardahilos	Telegrafistas de 5.ª, Clasificadores de 4.ª, Guardahilos y Cortores de 4.ª y Cortores de 4.ª	Auxiliares, Guardahilos, Boomsiles, Jefes de oficina	Clasificadores de 5.ª, Cortores de 5.ª, Guardahilos y Cortores de 5.ª y Cortores de 5.ª	Cortores, Vigilantes y Jefes de oficina	Encargados de estafetas de 5.ª, Cortores de 5.ª, Vigilantes y Boomsiles	Encargados de estafetas de 6.ª	Cobradores	Jefes de estafetas, Vigilantes y Boomsiles	Encargados de estafetas de 5.ª y Boomsiles	Boomsiles	Boomsiles y Ayudantes Inspectores	Boomsiles	Encargados de estafetas de 6.ª y Boomsiles
				600	500 1.ª	450 2.ª	400 3.ª	350 4.ª	300 5.ª	250 6.ª	225 7.ª	200 8.ª	180 9.ª	150 10.ª	140 11.ª	130 12.ª	125 13.ª	120 14.ª	110 15.ª
La Plata	1.200	1.200	3.000	3.000					1	1			1	4		2	3		1
Suc. Gran Dock	700		60	120	240														
» La Plata			60	120															
Adela																			
Adolfo Alsina	180	3		60															
Abasto	240		60																
Alamitas																			
Alvarez Fonte																			
Altagracia	360		60																
Arenales				60															
Atalaya			60	120															
Ayacucho	1.800		600	600													1		
Balcarce																			
Batán (Las Flores)				120															
Balcarce	360																		
Bajo. Bavio																			
Bonnemen																			
Berazec																			
Brandzen	480	480	60	120															
Berisso	240		60																
Cacharí																			
Camet	720	600	120	60															
Cañuelas																			
Centro Zapador																			
Centro Guerrero																			
Colonia																			
Col. Ullibarrena																			
Chás																			
Chacomás	1.440		240	240															
De la Canal																			
Dique N.° 1			240	240	480														
Dolores																			
Dominiani																			
Egaña																			
El Cristiano																			
Empalme Pereira																			
Ensenada																			
Est. Alegre																			
» Arbolitos																			
» Bosch																			
» Craig																			
» Gorchs																			
» Lago del Monte																			
» Las Rosas																			
» Michea				60															
Fair																			
Gándara																			
Giaw																			
Gonzales Chaves																			
Guerrero Rat																			
Gomez	720		60	120															
Gral. Paz (Ranchos)																			
Ignacio Correa																			
Isla																			
Isla Santiago																			
Jeppener																			
José Hernández	720		120	60															
Juárez																			
Julio Arditi																			
Labarden																			
La Loma																			
Las Armas	1.560		120	120															
Las Flores																			
Las Tunas																			
Lezama	240		60	60															
Loberia																			
López (Sud)																			
Los Hornos	600		60	120	240														
Magdalena			60	120															
Maipú	2.000		120	240															
Mar del Plata				60															
Mar Chiquita																			
Mercedes Paz																			
Mirasol																			
Matías Romero																			
Monasterio																			
Monte	960		60																
Necochea	720		120	120															
Newton (San Pedro)																			
Nueva Plata																			
Parish																			
Pardo																			
Parravicini																			
Pila																			
Pilar (Gardey)				60															
Pirán																			
Plaza Montero																			
Punta Lara																			
Quequén																			

NOMBRE DE LA OFICINA	100 16.ª	90	80 17.ª	75	70 18.ª	65 19.ª	60 20.ª	50 21.ª	40 22.ª	35 23.ª	33	30 24.ª	25 25.ª	20 26.ª
La Plata	2 3		7 1	4			18	22	21	11	5	21		3
Suc. Gran Dock							6	2				2		
» La Plata														
Adela														
Adolfo Alsina								1	1					
Abasto														
Alamitas														
Alvarez Fonte														
Altagracia														
Arenales			1 1											
Ayacucho	2 2	1	1 1				4	1	2	3		1		
Balcarce														
Batán (Las Flores)														
Balcarce														
Bajo. Bavio														
Bonnemen														
Berazec			1 1					2	2					
Brandzen														
Berisso														
Cacharí							1	1						
Camet														
Cañuelas														
Centro Zapador														
Centro Guerrero														
Colonia														
Col. Ullibarrena														
Chás		1					2	2		1		1		
Chacomás														
De la Canal														
Dique N.° 1	1 1						3	3		1	1	2		
Dolores														
Dominiani														
Egaña														
El Cristiano														
Empalme Pereira														
Ensenada														
Est. Alegre														
» Arbolitos							1		1					
» Bosch														
» Craig														
» Gorchs														
» Lago del Monte														
» Las Rosas														
» Michea														
Fair														
Gándara														
Giaw														
Gonzales Chaves														
Guerrero Rat														
Gomez		1	2					1	1	1				
Gral. Paz (Ranchos)														
Ignacio Correa														
Isla														
Isla Santiago														
Jeppener														
José Hernández														
Juárez														
Julio Arditi														
Labarden														
La Loma	1 1						4	1	3					
Las Armas														
Las Flores														
Las Tunas								1	1					
Lezama														
Loberia			1				3							
López (Sud)			1					2	1					
Los Hornos														
Magdalena	1 1		3				3	3	2					
Maipú														
Mar del Plata														
Mar Chiquita														
Mercedes Paz														
Mirasol														
Matías Romero														
Monasterio							2	1						
Monte														
Necochea														
Newton (San Pedro)														
Nueva Plata														
Parish														
Pardo														
Parravicini								1	1					
Pila														
Pilar (Gardey)														
Pirán														
Plaza Montero														
Punta Lara														
Quequén														

* Sin datos en el Censo.

A la vuelta.

PLANO POSTAL TELEGRÁFICO

II DISTRITO

LA PLATA

(BUENOS AIRES)

1899

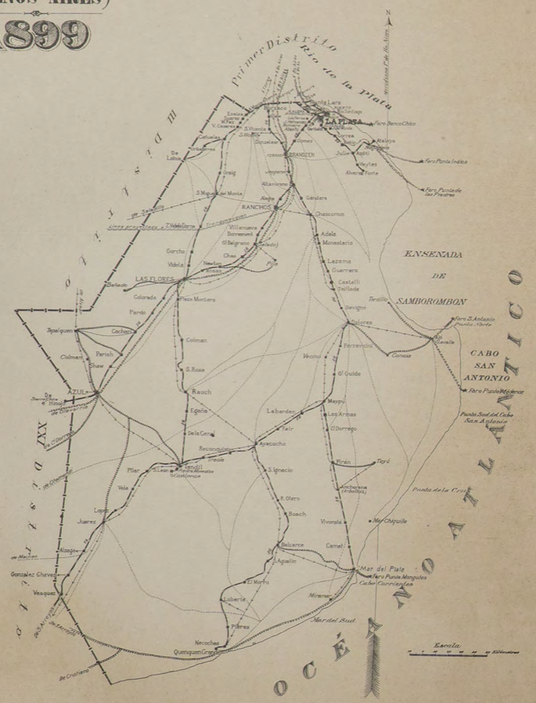

REFERENCIAS

Circunscripciones. ● C. de Distrito. ● Sub-Distrito. ● Oficina Mixta. ○ Telégrafo solo. ✉ Correo solo. Oficina Telegrafo Nacional en proyecto — Idem Provincial — Líneas Nacionales — Mensajerías. 2 Mar. — Correo á pie. — Correos ríos por los Mapas — Sendas de caballerías. — Telégrafos de los postes. Idem de madera — en proyecto — C. Cabina. — Límites de provincia — Límite de estado — Límite de distrito. — Trazado Boral. — Ferrocarriles existentes — en construcción — en proyecto. Colonias nacionales.

FERROCARRILES NACIONALES Y PROVINCIALES

1 Andino. 2 Prince Estanislao. 3 Central Norte. 4 Argentino del Norte. 5 Northeastern. 6 Calamarca. 7 Al Pacífico. 7 Oeste Argentino. 8 Villa Maria á Rufino. 9 Bahía Blanca y Noroeste. 10 Buenos Aires y Rosario. 11 Buenos Aires al Pacífico. 12 Nordeste Argentino. 13 Transversal. 14 Central Argentino. 15 Central Cordoba. 16 Central Norte. 17 San Fe á Santa Fe. 18 Central Argentino. 19 Central Argentino. 20 Central Argentino. 21 Central Argentino. 22 Central del Sud. 23 Central del Sud. 24 Central del Sud. 25 Central del Sud. 26 Central del Sud. 27 Nacional Argentino. 28 Central Cordoba. 29 Central Cordoba. 30 Central Cordoba. 31 Central Argentino. 32 Central Cordoba. 33 Central Argentino. 34 Central Argentino. 35 Central Argentino. 36 Central Argentino. 37 Central Argentino. 38 Central Argentino. 39 Central Argentino. 40 Central Argentino. 41 Central Argentino. 42 Central Argentino. 43 Central Argentino. 44 Central Argentino. 45 Central Argentino.

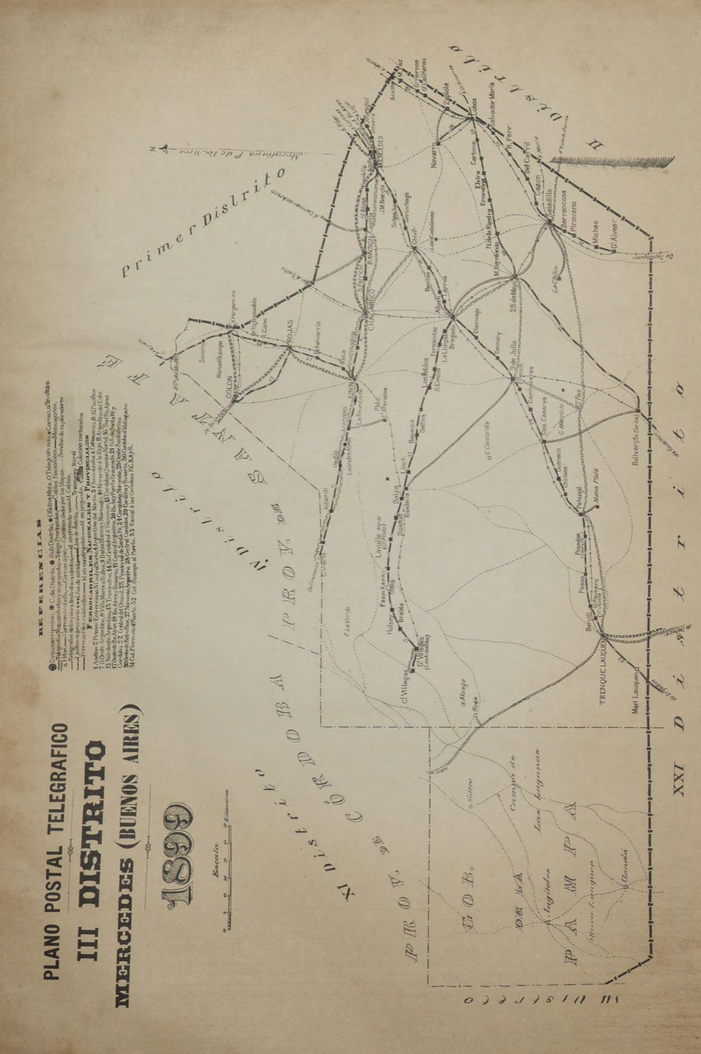
PLANO POSTAL TELEGRAFICO
III DISTRITO
MERCEDES (BUENOS AIRES)
1899
Escala
Ferrocarriles
Ferrocarril Central Argentino
Ferrocarril Buenos Aires y Rosario
Ferrocarril Buenos Aires al Pacífico
Ferrocarril Nacional
Ferrocarril Central Buenos Aires
Ferrocarril Bahía Blanca y Noroeste
Ferrocarril Sud
Ferrocarril Oeste
Ferrocarril Entre Ríos
Ferrocarril Buenos Aires y Pacífico
Ferrocarril Central Córdoba
Ferrocarril Central Norte
Ferrocarril Central Argentino (Ramal de Bell Ville)
Ferrocarril Central Argentino (Ramal de Villa Maria)
Ferrocarril Central Argentino (Ramal de Villa Mercedes)
Ferrocarril Central Argentino (Ramal de Rosario)
Ferrocarril Central Argentino (Ramal de Tucumán)
Ferrocarril Central Argentino (Ramal de Santa Fe)
Ferrocarril Central Argentino (Ramal de Concordia)
Ferrocarril Central Argentino (Ramal de Concordia)
Ferrocarril Central Argentino (Ramal de Concordia

V Distrito
VI Distrito
XI Distrito
XV Distrito
III Distrito
ROSARIO
Cruz Alta
Villa Casilda
Arroyo Seco
Pujato
Fighiera
Carmen del Sauce
Wilde
Acebal
Fiske
Pérez
Fuentes
Alvarez
Granadero Baigorria
Cabal
Pavón
Arroyo Leyes
Sanford
Funes
Zavalla
Pueblo Esther
Alcorta
Peyrano
Carrizales
Urbano
Arroyo Ceres
Carmen de Areco
Rufino
Sutton
Oncativo
Villa María
Río Segundo
Río Primero
Río Cuarto
Río Tercero
Río Quinto
Río Cuarto
Río Tercero
Río Segundo
Río Prim

Gobernacion del Chaco
Los Sabanas
Florencia
Pto Maritiu
Nva Francia
Los Amores
Colonia Dodel
S. Odilgardo
Tacarembó
Adela
Pto Paraná
Colonia K.108
Colonia Irene
Colonia K.97
Los Cedros
Colonia K.75
Las Garzas
Garabato
Avellaneda
Reconquista
Pitrolo
Colonia K.54
Colonia K.8
Colonia K.5
Garmendia
Vera
Romang
Espin
Berazo
Margarita
Colonia Iriqui
Cnel Alejandro
Bonpland
Florencia
Colonia Lilita
Cnel Francisca
Crespo
S. Martin Indigena
S. Javier
Rosario
Kronegger
Schaab
M. Cabal
Cayastacito
Cnel Helvecia
Cayastá
Santa Rosa
SANTA FÉ
Colonia Iriqui
Colonia Alvarez
Colonia Berna
Colonia Gessler
Colonia Grutly
Colonia Tacuarí
Colonia Ceres
Colonia Aurora
Colonia Margarita
Colonia Cabal
Colonia Cnel Mariano Cabal
Colonia Cnel Mariano Cabal
Colonia Cnel Mariano

DISTRITO V
Santa Fe

DIRECCION GENERAL DE CORREOS Y TELÉGRAFOS

PROYECTO DE PRESUPUESTO PARA EL AÑO 1900

NOMBRE DE LA OFICINA	HABITANTES	MOVIMIENTO TELEGRÁFICO EN 1898				MOVIMIENTO POSTAL EN 1898		RENTA PRODUCIDA EN 1898			GASTOS POR PERSONAL DE TELÉGRAFOS				GASTOS POR PERSONAL DE CORREOS				GASTOS TOTALES POR PERSONAL			
		Aparatos	Hilos	Despachos expedidos	Despachos recibidos	Valijas	Piezas despachadas	Telégrafos	Correos	Total	Según presupuesto	Según distribución administrativa	Proyecto 1900		Según presupuesto	Según distribución administrativa	Proyecto 1900		Según presupuesto	Según distribución administrativa	Proyecto 1900	
Pilar	1.948	2	7	2.072	5.068	3.356	216.205	2.135.40	1.506.87	3.642.27	1.230	2.430	1.560	930	2.230	600	1.860	3.360	2.160	240	360	60	120
Presidente Roca	510					317	7.437		207.65	207.65					896	240		896	240				
Progreso	902					142	17.705		361.28	361.28				1.020		240	1.020		240				
Providencia	603	1	2	499		481	15.695	206.97	367.51	574.48	1.380	630	1.320	630	890		1.860	960	1.200				120
Pueblo Ramosa	248	1				146	6.294		323.21	323.21				630	890	240	896		1.130				
Puerto Aragón	1.240	1	8	355		200	22.224	251.54	1.828.87	2.080.41	1.260	1.050	1.320	630	1.190		1.860	2.256	1.320				
Puerto Gálvez	1.240					200	22.224		1.011.07	1.011.07			1.320	630	692		1.860	1.860	1.560	240			120
Rafaela	3.415	2	4	7.924	19.804	11.000	567.215	5.295.36	6.815.91	12.111.27	3.660	4.620	5.040	1.260	960	2.160	5.040	4.760	2.200	1.080	720	60	240
Ramayón	355					140	5.292		159.14	159.14						240		896	240				
Reconquista	4.037	2	4	3.857		2.146	207.242	2.814.07	2.728.55	5.542.62	1.350	2.310	2.760	1.260	1.190	1.200	2.700	3.360	3.560		360		120
Recreo	1.124					481	21.447		905.05	905.05				896	896	360	896	896	360				
Ripamonti	600					110	5.292		279.72	279.72				896	896	240	896	896	240				
Romang	781	1	4	903		680	20.400	875.79	895.21	1.771.00	1.050	1.050	1.560	630	272		1.500	1.330	1.560		240		150
Sagrario	2.889					1.200	17.500		1.128.11	1.128.11				896	896	240	896	896	240				
San Agustín Gálvez	1.181	1	4	439	69	680	21.840	486.67	824.11	1.310.78	950	990	1.320	630	890	360	1.200	1.200	1.440				120
San Antonio de Obligado	1.181	1	2	333		1.008	32.775	206.82	309.28	516.10	540	1.140	900	1.400	470	270	1.200	1.560	1.060	60		60	120
San Carlos Centro	2.777	1	4	1.604	9	3.031	117.813	1.100.59	3.238.27	4.338.81	2.430	1.320	2.760	1.260	1.230	1.080	4.200	3.060	3.840	480	480	60	120
San Carlos Norte	404	1	2	209	17	243	14.448	166.62	75.86	242.48	1.110	1.110	1.560	1.260	740	360	1.200	1.200	1.560	360		60	120
San Carlos Sud	388	1	2	600	664	580	26.791	499.49	576.56	1.076.05	1.110	1.110	1.560	510	710	360	1.620	1.560	1.080			60	120
San Cristóbal	2.398	1	4	2.000		1.270	55.433	1.714.49	1.726.25	3.440.74	1.140	1.140	2.760	1.260	1.060	1.080	1.620	960	3.840	480	480	60	120
San Jerónimo	1.728	1	4	540		880	42.693	429.41	407.16	836.57	1.110	1.110	1.560	1.260			1.860	1.560	1.320			60	120
San Jerónimo	1.728	1	4	1.116		1.200	42.693	1.024.49	1.336.05	2.360.54	1.110	1.110	1.560	1.260	720	360	1.500	1.500	1.560	360		60	120
San Javier	2.292	1	4	1.898	188	1.200	53.875	1.323.29	980.75	2.304.04	1.200	1.050	1.560	1.260			1.500	1.320	1.560	240	240	60	120
San José del Rincón	2.292	1	4	1.898		560	53.875	1.323.29	830.53	2.153.74	1.130	1.130	1.560	630	320		1.200	960	1.560	240	240	60	120
San Justo	2.242	1	4	502		683	28.075	248.04	444.67	692.71	1.170	1.170	1.560	630	890		1.740	1.560	1.560	240	240	60	120
San Justo	1.242	1	4	502		692	57.601	248.47	672.11	1.920.58	1.110	1.110	1.560	630	710		1.500	1.320	1.560	240	240	60	120
San Martín de las Escobas	248		1	362		2.204	25.800	1.012.67	925.11	1.938.67	1.170	1.170	1.560	1.340	890		3.740	1.560	1.560	120	240	60	120
San Martín Norte	193					203	19.187		168.88	168.88					896	240		896	240				
San Vicente	600					537	27.622		802.66	802.66				896	896	240	896	896	240				
Santa Clara de Buena Vista	1.780	1	2	309		300	54.760	256.93	644.99	901.92	1.280	630	1.320	630	890	360	1.860	960	1.320	240		60	120
Santa Clara, Estación	324					148	7.476		315.21	315.21				630	890	360	896	896	360				
Santa María	251	1	2	112		211	15.645	79.86	675.37	755.23	1.230	1.230	900	630	890	720	1.860	1.560	1.080				120
Santa Rosa	1.251	1	4	845		212	15.645	499.81	291.84	791.15	1.110	1.110	1.320	630	710		1.500	1.320	1.320				
Santo Domingo	193					176	7.056		185.17	185.17				896	896	240	896	896	240				
Santo Tomé	1.317	1	10	241		880	17.745	141.16	359.56	500.72	1.170	1.170	1.320	630	890		1.140	1.560	1.320	120		60	120
Sauce Pereyra	1.292					1.460	43.200		744.05	744.05				896	896	360	896	896	360				
Sarmiento	94					220	10.583		130.01	130.01				896	896	240	896	896	240				
Sauce	1.386	2	6	1.647		1.248	109.564	1.818.72	3.727.76	5.546.71	1.280	1.230	2.760	630	830	1.080	1.860	1.560	3.840	480	480	60	120
Sauce	292					175	6.832		168.81	168.81				896	896	240	896	896	240				
Soldati	1.948					1.200	21.000		1.138.91	1.138.91				2.440	890	240	2.700	1.560	1.560				
Suchales	1.848	1	1	1.396		2.420	122.977	1.111.80	1.429.26	2.540.96	1.440	1.440	1.080	630	570	1.210	1.980	1.560	2.280	240	120	120	
Suchales	1.848	1	1	718		1.420	32.386	567.42	1.508.84	2.076.26	1.170	570	480	570	890	480	1.740	960	960	120	720	60	120
Tacuarcito	292					57	2.352		27.26	27.26				896	896	240	896	896	240				
Vera	1.892					250			2.316.75	2.316.75					896	1.080		896	1.080				60
Videla	1.892	1	2	434		250	18.481	212.44	579.27	791.71	1.230	510	720	630	450	360	1.860	960	1.080				120
Villa Eucarina	416					536	23.768		867.39	867.39					896	240		896	240				
Zenón Pereyra	2.492					480	70.336		1.059.24	1.059.76				896	896	480	896	896	480				

| NOMBRE DE LA OFICINA | Distribución de telegramas y correspondencia | | | Gastos de oficina y alumbrado | | | Alquiler de caballos | | | Jefe Giros de la Capital | | | Jefe de Certificados y Valores declarados (Central) | | | Jefe en Giros, Valores declarados y de Distrito de 1.ª | | | Prescripciones | | | Prescripciones | | | Jefe de Reparación, Jefe interventor, Tesorero y Jefe de los Sellos, Jefe de Correspondencia, Tesorero, Jefe de Giros de 1.ª y Jefe Oficina 1.ª | | | Jefe Almacenes, Subinspector Correos y Inspector Técnico | | | Inspectores de 2.ª, Jefes oficina de 2.ª | | | Inspectores, Jefes de Distrito y Jefes de oficina | | | Tenedores, Jefes de Distrito de 2.ª | | | Jefes Estación, Jefes Sección, Jefes de Distrito, Tenedores de libros de 1.ª, Jefes de oficina de 2.ª, Contadores de 1.ª y Jefes de Almacén de 2.ª | | | Encargado de turno | | | Encargado de turno de 1.ª y Encargado de depósito | | | Encargado de contadurías, Tenedores de libros, Jefes de Estación, Jefes de Sección, Jefes de Distrito de 2.ª, Ayudantes Técnicos, Contadores interventores, Ayudantes Técnicos, Encargado eléctrico | | | Encargado de turno de 2.ª | | | Encargados de talleres, Ayudante de mesa, Interventores interventores, Gallineros | | | Contadores, Ayudantes de Almacén, Auxiliares de Sección, Ayudantes Técnicos, Auxiliares de Sección, Ayudantes Técnicos, Ayudantes Técnicos, Ayudante Técnico, Ayudantes Técnicos, Ayudantes Técnicos, Ayudantes Técnicos

PLANO POSTAL TELEGRAFICO

VI DISTRITO

CÓRDOBA

1899

CÓRDOBA
VILLA MARIA
Alta Gracia
Jesús María
Río Cuarto
Río Tercero
Río Cruz
Villa Dolores
Cruz del Eje
Deán Funes
Cosquín
Malagueño
Malagueño Estación
Mendiolaza
Mendiolaza Estación
Malagueño Estación
Malagueño Estación
Malagueño

DISTRITO VI
Córdoba

DIRECCION GENERAL DE CORREOS Y TELÉGRAFOS

PROYECTO DE PRESUPUESTO PARA EL AÑO 1900

NOMBRE DE LA OFICINA	HABITANTES	MOVIMIENTO TELEGRÁFICO EN 1898				MOVIMIENTO POSTAL EN 1898		RENTA PRODUCIDA EN 1898			GASTOS POR PERSONAL DE TELÉGRAFOS				GASTOS POR PERSONAL DE CORREOS				GASTOS TOTALES POR PERSONAL			
		Aparatos	Hilos	Destinados exclusivamente	Destinados recíprocamente	Valijas	Fletes de correo postal	Telégrafos	Correos	Total	Según presupuesto	Según días trabajados (días efectivos)	Proyecto 1900		Según presupuesto	Según días trabajados (días efectivos)	Proyecto 1900		Según presupuesto	Según días trabajados (días efectivos)	Proyecto 1900	
Oliva, Estación	969	1	12	204		1.657	34.258	135.70	625.84	761.54	1.710	1.710	900	510	450	780	2.220	2.160	1.305			120
Quiaivo	*					506	7.765		187.40	187.40				396	396	240	396	396	240			
Pampayasta	2.009					194			94.70	94.70				396	396	240	396	396	240			
Paso Viejo	*					143										240			240			
Pilar (Est.)	770					2.225	5.162		140.00	140.00				396	396	240	396	396	240			
Pilar (Pob.)	*					523	13.301		204.60	204.60				396	396	240	396	396	240			
Pajas Muertas	*					82	1.683		43.11	43.11						240	396	396	240			
Puerta Grande	*					22								396	396	240			240			
Quebracho Herrado	1.400					1.029	6.892		151.68	164.68						240	396	396	240			
Quilino	2.907	1	10	685		1.029	20.795	384.38	409.94	794.32	1.110	1.710	300	396	270	780	1.620	1.920	1.320			120
Ramón J. Cárcano	*	1	2	289		482	17.641	176.38	326.32	502.32	1.110	510	540	510	450	540	1.620	900	1.080			120
Rayo Cortado	*					17	1.401		175.60	175.60				519	324		396	396	240			
Río Primero, Estación	1.508	1	4	356			19.242	209.41	192.72	402.13	1.110	1.110	300	396	450	780	1.620	1.500	1.320			120
Río Seco	492	1	4	760		225	19.491	648.19	256.85	899.03	990	1.470	540	510	381	540	1.380	1.800	1.020			120
Río Segundo	2.760	1	12	658		2.382	46.782	395.13	914.19	1.309.32	1.110	1.110	1.560	390	450	840	2.220	1.560	2.040	360		120
Río Tercero	*					43								540		240			540			
Río Zeballos	1.843					52	12.435		979.43	979.43				396	396	240	396	396	240			
Rodríguez, Colonia	*						1.601		17.79	17.79				396	396	240	396	396	240			
Romeros	*					58	3.756		84.85	84.85				396	396	240	396	396	240			
Saldán	1.269															240			240			
San Esteban	*						1.468		17.40	17.40						240			240			
Salto (San Javier)	1.485					81	4.198	242.92	27.00	270.92	990	990	540	390	330	240	1.380	1.230	1.080			120
San Agustín, Soconcho	180	1	4	301			4.826		20.00	20.00				396	396	240	396	396	240			
San Antonio, Villa	1.122					163	5.728								270	240			240			
San Bartolomé	1.843	2	4	6.906		80.228	461.814	5.192.25	5.125.65	10.317.90	3.510	2.870	3.150	930	2.110	2.910	4.140	4.980	6.060	720	240	
San Carlos, Colonia	84					645	10.771		273.17	273.17				396	396	240	396	396	240			
San Francisco	*					343	4.711									240			240			
San Gerónimo	*															540			1.080			
San Jorge	150	2	6	300		155	11.363	217.92	169.00	386.92	990	990	540	390		540	1.380	1.320	1.020			
San José (Estación)	1.597														330	240		396	240			
San José (Estación)	*						36.502		734.34	734.34			540	396	396	240	396	396	1.080			120
San Marcos	221					241	9.189	449.22	145.75	594.97	990	990	660	390	330	660	1.380	1.320	1.320			120
San Pedro, Tulumba	*	1	4	651		115	16.001						540		390	240			1.020			120
San Pedro de San Alberto	54					251		253.75			770	770	540	360		240	1.080	1.080	1.080			60
Santa Catalina	*	1	4	348			5.271		303.30	303.30				396	360	240	396	396	240			
Santa Cruz Villa	*						12.546		530.17	530.17				396	396	240	396	396	240			
Santa Martina	11.072	1	1	607		977	76.904	467.77	649.45	1.117.22	1.110	1.110	1.080	270	396	480	1.380	1.560	1.560	240	120	
Santa Rosa	2.218					276	7.303		176.92	176.92				396	270	240	396	396	240			
Santa Victoria	*					358	86.784		721.90	721.90			540	396	396	840	396	396	1.080			120
Santiago Temple	*						10.977		260.32	260.32				396	396	240	396	396	240			
Sarmiento, Estación	1.064					289	6.261		143.67	143.67				396	396	240	396	396	240			
Serrezuela	*					190	9.216		55.90	55.90				396	396	240	396	396	240			
Sigaman, San Pablo	*								48.40	48.40					396	240			240			
Simbolar	*													396	396	240	396	396	240			
Sopla	*					778			151.45	151.45				396	396	240	396	396	240			
Tío Pujio	*					138	5.724		104.55	104.55				396	396	240	396	396	240			
Tío Pujio	*					288	3.445		91.20	91.20				396	396	240	396	396	240			
Toledo	*															240			240			
Tomo	720	1	7	216		524	18.991	145.86	279.17	425.03	990	1.590	540	390	330	240	1.380	1.830	1.020			120
Tránsito, San Justo	*					188										240			240			
Tránsito	11.367	1	4	367		352	16.074	256.86	263.17	520.03	1.110	1.110	660	510	450	240	1.620	1.560	1.020	120	120	
Tulumba	*															240			240	240	120	
Villa Sarsfield	*	1	2	920		2.240	37.038	641.85	663.82	1.305.34	570	1.410	1.080	390	330	480	960	1.740	1.560		120	
Villa Concepción	*	2	4	502		565	17.757	218.50	388.78	607.66	1.110	1.110	960	510	450	240	1.620	1.560	1.320		120	
Villa Dolores	*	2	4	1.574		1.485	42.265	1.172.01	925.37	2.097.38	1.230	1.230	960	570	570	1.380	1.860	1.800	2.280		120	
Villa General Mitre, Tostoral	1.600	1	1	1.574	16.994	15.401	322.295	1.337.77	7.629.20	17.966.97	11.910	7.930	9.540	4.110	2.550	2.790	1.640	16.800	12.300	480	120	
Villa María	2.964	3	26	1.848		2.164	43.809	990.60	125.05	725.60	990	990	960	270	330	360	1.380	1.320	1.320		120	
Villa Rosario	2.200	1	4	516		149	7.457	271.77	123.86	395.63	1.110	1.110	540	510	450	540	1.620	1.560	1.020	240	120	
Villa San Carlos	2.640	1	4	397			11.269	296.05	871.45	1.167.51	630	630		630	330	480	1.380	960	1.020			
Villa Nueva	2.414	1	4	1.801	578	3.366	61.209		240.00	240.00			480			240			240			
Zuviría, Estación	*						1.264															

Sueldos $..... CATEGORÍAS DE EMPLEOS.....

	600	500	480	400	350	300	250	225	200	180	150	140	130	125	120	110	100	90	80	75	70	65	60	50	40	35	33	30	25	20
	1.ª	2.ª		3.ª	4.ª	5.ª	6.ª	7.ª	8.ª	9.ª	10.ª	11.ª	12.ª	13.ª	14.ª	15.ª	16.ª		17.ª			18.ª	19.ª	20.ª	21.ª	22.ª	23.ª	24.ª	25.ª	26.ª
Distribución de telegramas y correspondencia	Jefes Sres de la Capital	Jefe de Certificados y Valores declarados (Capital)	Jefe de Giros, Valores declarados y de Distrito de 1.ª	Proporcionales Ventanillas	Jefe de Repartidores, Jefe interior (Capital) Tesorero y Contador de Distrito, Tesoreros, Interventores, Encargos, Jefes de 1.ª y Jefe Ambulante	Jefe Almacenes, Subjefe Correo	Inspectores de 2.ª, jefes oficina de 2.ª	Inspectores de 3.ª, Tesoreros, Jefes de 1.ª, Inspectores de 3.ª	Jefes Distrito 1.ª, 2.ª y 3.ª, Jefes Distrito 4.ª, 5.ª y 6.ª, Tesoreros Clase de 1.ª, Jefe Electricista 1.ª, Jefes de Oficina de 1.ª, Jefes Distrito 7.ª y 8.ª, Jefes de Distrito de 1.ª y Jefes Distrito de 2.ª	Encargado de turno	Encargado de turno de 1.ª y Encargado de despacho	Encargado de centralita, Tesorero de Giros, Jefes Ambulantes, Jefes de Oficina de 2.ª	Ayudantes Técnicos, Jefes Mesa, Repartidores, Jefes oficina de 3.ª, Contadores Interventores, Ayudantes Técnicos, Contadores Interventores, Ayudantes Técnicos, Encargados de Oficina	Contadores Interventores de 2.ª	Encargados de informes, Auxiliar de mesa, Contadores Interventores de 3.ª, Encargados de Oficina	Contadores Interventores de 3.ª, Telegrafistas, Auxiliares de Mesa, Jefes de Oficina de 4.ª, Encargados de centralitas	Jefes de oficina de 4.ª, Encargados de turno de 2.ª	Jefes de Oficina, Contadores Interventores y jefes oficina	Contadores Interventores de 4.ª, Encargados de turno de 3.ª, Jefes de Oficina de 5.ª	Telegrafistas de 1.ª	Técnicos Sanitarios, Encargados de Giros y Encargados de turno de clasificación	Auxiliares de 2.ª y Repartidores	Telegrafistas de 2.ª	Jefe de oficina, Encargado de turno y Telegrafistas de 3.ª	Inspector de 3.ª, Interpretes de 1.ª, Telegrafistas de 3.ª, Jefes de Oficina de 6.ª y Jefes de Oficina	Cartero	Jefes de oficina y Encargados de 2.ª	Jefes de oficina, Ambulantes y Telegrafistas de 4.ª	Telegrafistas de 4.ª, Interpretes de 3.ª, Jefes de Oficina de 7.ª	Estafetero Rentas	Auxiliares de Correos, Oficiales de expedición y cartero	Estafetero, Auxiliares de 3.ª, Clasificadores de 3.ª, Carteros de 1.ª y Guardahilos de 1.ª	Carteros	Carteros de 2.ª	Auxiliares y Guardahilos	Telegrafistas de 5.ª, Auxiliares de 5.ª, Guardahilos de 2.ª y Carteros a caballo	Auxiliares, Guardahilos, Jefes de oficina y peones	Guardahilos de 3.ª y Peones	Carteros, Valijeros y jefes de oficina	Encargados de estafetas de 1.ª, Carteros de 4.ª, Valijeros y Peones	Encargados de estafetas de 2.ª	Estafetas	Encargados de estafetas de 2.ª	Jefes de estafetas, Valijeros y Mensajeros	Encargados de estafetas de 4.ª y Mensajeros	Mensajeros	Mensajeros y Repartidores honorarios	Encargados de estafetas de 4.ª y Mensajeros
1899 1900	1899 1900	1899 1900	1899 1900	1899 1900	1899 1900	1899 1900	1899 1900	1899 1900	1899 1900	1899 1900	1899 1900	1899 1900	1899 1900	1899 1900	1899 1900	1899 1900	1899 1900	1899 1900	1899 1900	1899 1900	1899 1900	1899 1900	1899 1900	1899 1900	1899 1900	1899 1900	1899 1900	1899 1900	1899 1900
Oliva, Estación																			1						1	2	1																	
Quiaivo																																																					
Pampayasta																																																					
Paso Viejo																																																					
Pilar (Est.)																																																					
Pilar (Pob.)																																																					
Pajas Muertas																																																					
Puerta Grande																																																					
Quebracho Herrado																																																					
Quilino																																																					
Ramón J. Cárcano																																																					
Rayo Cortado																																																					
Río Primero, Estación																																																					
Río Seco																																																					
Río Segundo																																																					
Río Tercero																																																					
Río Zeballos																																																					
Rodríguez, Colonia																																																					
Romeros																																																					
Saldán																																																					
San Esteban																																																					
Salto (San Javier)																																																					
San Agustín, Soconcho																																																					
San Antonio, Villa																																																					
San Bartolomé																																																					
San Carlos, Colonia																																																					
San Francisco																																																					
San Gerónimo																																																					
San Jorge																																																					
San José (Estación)																																																					
San José (Estación)																																																					
San Marcos																																																					
San Pedro, Tulumba																																																					
San Pedro de San Alberto																																																					
Santa Catalina																																																					
Santa Cruz Villa																																																					
Santa Martina																																																					
Santa Rosa																																																					
Santa Victoria																																																					
Santiago Temple																																																					
Sarmiento, Estación																																																					
Serrezuela																																																					
Sigaman, San Pablo																																																					
Simbolar																																																					
Sopla																																																					
Tío Pujio																																																					
Toledo																																																					
Tomo																																																					
Tránsito, San Justo																																																					
Tránsito																																																					
Tulumba																																																					
Villa Sarsfield																																																					
Villa Concepción																																																					
Villa Dolores																																																					
Villa General Mitre, Tostoral																																																					
Villa María																																																					
Villa Rosario																																																					
Villa San Carlos																																																					
Villa Nueva																																																					
Zuviría, Estación																																																					

* Sin datos en el Censo.

PLANO POSTAL TELEGRAFICO

VII DISTRITO

SAN LUIS

1899

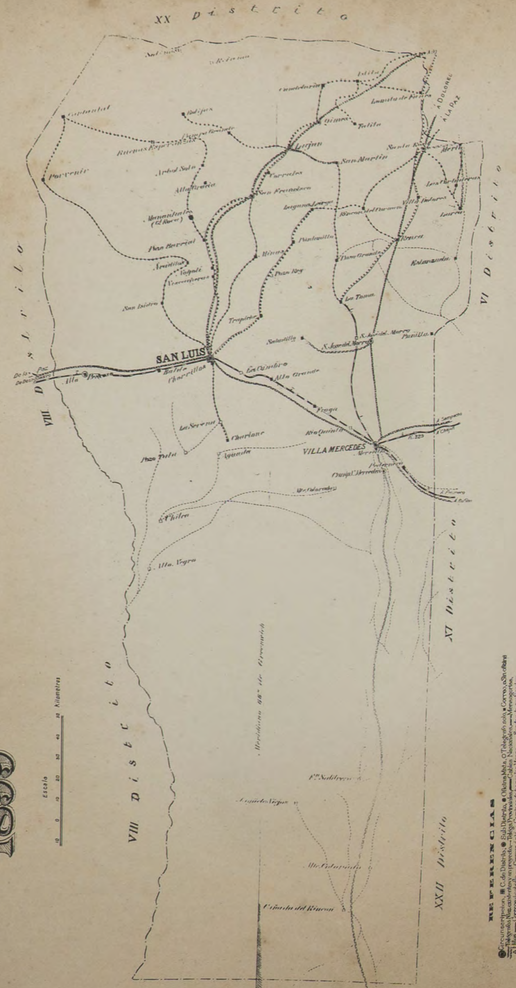

REFERENCIAS

Capital Nacional. B. Ciudades. C. Villas. D. Pueblos. E. Villas Rurales. F. Pueblos rurales. G. Estaciones. H. Oficinas. I. Ferrocarriles. J. Ríos. K. Lagunas. L. Cordillera de los Andes. M. Límites de Provincias. N. Límites de Departamentos. O. Límites de Distritos. P. Límites de Secciones. Q. Límites de Cantones. R. Límites de Municipalidades. S. Límites de Comisarías. T. Límites de Subcomisarías. U. Límites de Partidos. V. Límites de Subpartidos. W. Límites de Cuartelas. X. Límites de Subcuartelas. Y. Límites de Manzanas. Z. Límites de Submanzanas. AA. Límites de Chacras. BB. Límites de Subchacras. CC. Límites de Fracciones. DD. Límites de Subfracciones. EE. Límites de Lotes. FF. Límites de Subdivisiones. GG. Límites de Cuadras. HH. Límites de Subcuadras. II. Límites de Quintas. JJ. Límites de Subquintas. KK. Límites de Sitios. LL. Límites de Subsitios. MM. Límites de Parques. NN. Límites de Subparques. OO. Límites de Jardines. PP. Límites de Subjardines. QQ. Límites de Plazas. RR. Límites de Subplazas. SS. Límites de Plazoletas. TT. Límites de Subplazoletas. UU. Límites de Bosques. VV. Límites de Subbosques. WW. Límites de Montes. XX. Límites de Submontes. YY. Límites de Selvas. ZZ. Límites de Subselvas. AAA. Límites de Ríos. BBB. Límites de Subríos. CCC. Límites de Arroyos. DDD. Límites de Subarroyos. EEE. Límites de Lagunas. FFF. Límites de Sublagunas. GGG. Límites de Cordillera. HHH. Límites de Subcordillera. III. Límites de Ferrocarriles. JJJ. Límites de Subferrocarriles. KKK. Límites de Caminos. LLL. Límites de Subcaminos. MMM. Límites de Puentes. NNN. Límites de Subpuentes. OOO. Límites de Alcantarillas. PPP. Límites de Subalcantarillas. QQR. Límites de Cloacas. RRR. Límites de Subcloacas. SSS. Límites de Tranvías. TTT. Límites de Subtranvías. UUU. Límites de Ferrocarriles. VVV. Límites de Subferrocarriles. WWW. Límites de Caminos. XXX. Límites de Subcaminos. YYY. Límites de Puentes. ZZZ. Límites de Subpuentes. AAAA. Límites de Alcantarillas. BBBB. Límites de Subalcantarillas. CCCC. Límites de Cloacas. DDDD. Límites de Subcloacas. EEEE. Límites de Tranvías. FFFF. Límites de Subtranvías. GGGG. Límites de Ferrocarriles. HHHH. Límites de Subferrocarriles. IIII. Límites de Caminos. JJJJ. Límites de Subcaminos. KKKK. Límites de Puentes. LLLL. Límites de Subpuentes. MMMM. Límites de Alcantarillas. NNNN. Límites de Subalcantarillas. OOOO. Límites de Cloacas. PPPP. Límites de Subcloacas. QQQQ. Límites de Tranvías. RRRR. Límites de Subtranvías. SSSS. Límites de Ferrocarriles. TTTT. Límites de Subferrocarriles. UUUU. Límites de Caminos. VVVV. Límites de Subcaminos. WWWW. Límites de Puentes. XXXX. Límites de Subpuentes. YYYY. Límites de Alcantarillas. ZZZZ. Límites de Subalcantarillas. AAAAA. Límites de Cloacas. BBBBB. Límites de Subcloacas. CCCCC. Límites de Tranvías. DDDDD. Límites de Subtranvías. EEEEE. Límites de Ferrocarriles. FFFFF. Límites de Subferrocarriles. GGGGG. Límites de Caminos. HHHHH. Límites de Subcaminos. IIIII. Límites de Puentes. JJJJJ. Límites de Subpuentes. KKKKK. Límites de Alcantarillas. LLLLL. Límites de Subalcantarillas. MMMMM. Límites de Cloacas. NNNNN. Límites de Subcloacas. OOOOO. Límites de Tranvías. PPPPP. Límites de Subtranvías. QQQQQ. Límites de Ferrocarriles. RRRRR. Límites de Subferrocarriles. SSSSS. Límites de Caminos. TTTTT. Límites de Subcaminos. UUUUU. Límites de Puentes. VVVVV. Límites de Subpuentes. WWWWW. Límites de Alcantarillas. XXXXX. Límites de Subalcantarillas. YYYYY. Límites de Cloacas. ZZZZZ. Límites de Subcloacas. AAAAAA. Límites de Tranvías. BBBBBB. Límites de Subtranvías. CCCCCC. Límites de Ferrocarriles. DDDDDD. Límites de Subferrocarriles. EEEEEE. Límites de Caminos. FFFFFF. Límites de Subcaminos. GGGGGG. Límites de Puentes. HHHHHH. Límites de Subpuentes. IIIIII. Límites de Alcantarillas. JJJJJJ. Límites de Subalcantarillas. KKKKKK. Límites de Cloacas. LLLLLL. Límites de Subcloacas. MMMMMM. Límites de Tranvías. NNNNNN. Límites de Subtranvías. OOOOOO. Límites de Ferrocarriles. PPPPPP. Límites de Subferrocarriles. QQQQQQ. Límites de Caminos. RRRRRR. Límites de Subcaminos. SSSSSS. Límites de Puentes. TTTTTT. Límites de Subpuentes. UUUUUU. Límites de Alcantarillas. VVVVVV. Límites de Subalcantarillas. WWWWWW. Límites de Cloacas. XXXXXX. Límites de Subcloacas. YYYYYY. Límites de Tranvías. ZZZZZZ. Límites de Subtranvías. AAAAAAA. Límites de Ferrocarriles. BBBBBBB. Límites de Subferrocarriles. CCCCCCC. Límites de Caminos. DDDDDDD. Límites de Subcaminos. EEEEEEE. Límites de Puentes. FFFFFFF. Límites de Subpuentes. GGGGGGG. Límites de Alcantarillas. HHHHHHH. Límites de Subalcantarillas. IIIIIIII. Límites de Cloacas. JJJJJJJ. Límites de Subcloacas. KKKKKKK. Límites de Tranvías. LLLLLLL. Límites de Subtranvías. MMMMMMM. Límites de Ferrocarriles. NNNNNNN. Límites de Subferrocarriles. OOOOOOO. Límites de Caminos. PPPPPPP. Límites de Subcaminos. QQQQQQQ. Límites de Puentes. RRRRRRR. Límites de Subpuentes. SSSSSSS. Límites de Alcantarillas. TTTTTTT. Límites de Subalcantarillas. UUUUUUU. Límites de Cloacas. VVVVVVV. Límites de Subcloacas. WWWWWWW. Límites de Tranvías. XXXXXXX. Límites de Subtranvías. YYYYYYY. Límites de Ferrocarriles. ZZZZZZZ. Límites de Subferrocarriles. AAAAAAAA. Límites de Caminos. BBBBBBBB. Límites de Subcaminos. CCCCCCCC. Límites de Puentes. DDDDDDDD. Límites de Subpuentes. EEEEEEEE. Límites de Alcantarillas. FFFFFFFF. Límites de Subalcantarillas. GGGGGGGG. Límites de Cloacas. HHHHHHHH. Límites de Subcloacas. IIIIIIIII. Límites de Tranvías. JJJJJJJJ. Límites de Subtranvías. KKKKKKKK. Límites de Ferrocarriles. LLLLLLLL. Límites de Subferrocarriles. MMMMMMMM. Límites de Caminos. NNNNNNNN. Límites de Subcaminos. OOOOOOOO. Límites de Puentes. PPPPPPPP. Límites de Subpuentes. QQQQQQQQ. Límites de Alcantarillas. RRRRRRRR. Límites de Subalcantarillas. SSSSSSSS. Límites de Cloacas. TTTTTTTT. Límites de Subcloacas. UUUUUUUU. Límites de Tranvías. VVVVVVVV. Límites de Subtranvías. WWWWWWWW. Límites de Ferrocarriles. XXXXXXXX. Límites de Subferrocarriles. YYYYYYYY. Límites de Caminos. ZZZZZZZZ. Límites de Subcaminos. AAAAAAAAA. Límites de Puentes. BBBBBBBBB. Límites de Subpuentes. CCCCCCCCC. Límites de Alcantarillas. DDDDDDDDD. Límites de Subalcantarillas. EEEEEEEEE. Límites de Cloacas. FFFFFFFFF. Límites de Subcloacas. GGGGGGGGG. Límites de Tranvías. HHHHHHHHH. Límites de Subtranvías. IIIIIIIIII. Límites de Ferrocarriles. JJJJJJJJJ. Límites de Subferrocarriles. KKKKKKKKK. Límites de Caminos. LLLLLLLLL. Límites de Subcaminos. MMMMMMMMM. Límites de Puentes. NNNNNNNNN. Límites de Subpuentes. OOOOOOOOO. Límites de Alcantarillas. PPPPPPPPP. Límites de Subalcantarillas. QQQQQQQQQ. Límites de Cloacas. RRRRRRRRR. Límites de Subcloacas. SSSSSSSSS. Límites de Tranvías. TTTTTTTTT. Límites de Subtranvías. UUUUUUUUU. Límites de Ferrocarriles. VVVVVVVVV. Límites de Subferrocarriles. WWWWWWWWW. Límites de Caminos. XXXXXXXXX. Límites de Subcaminos. YYYYYYYYY. Límites de Puentes. ZZZZZZZZZ. Límites de Subpuentes. AAAAAAAAAA. Límites de Alcantarillas. BBBBBBBBBB. Límites de Subalcantarillas. CCCCCCCCCC. Límites de Cloacas. DDDDDDDDDD. Límites de Subcloacas. EEEEEEEEEE. Límites de Tranvías. FFFFFFFFFF. Límites de Subtranvías. GGGGGGGGGG. Límites de Ferrocarriles. HHHHHHHHHH. Límites de Subferrocarriles. IIIIIIIIIII. Límites de Caminos. JJJJJJJJJJ. Límites de Subcaminos. KKKKKKKKKK. Límites de Puentes. LLLLLLLLLL. Límites de Subpuentes. MMMMMMMMMM. Límites de Alcantarillas. NNNNNNNNNN. Límites de Subalcantarillas. OOOOOOOOOO. Límites de Cloacas. PPPPPPPPPP. Límites de Subcloacas. QQQQQQQQQQ. Límites de Tranvías. RRRRRRRRRR. Límites de Subtranvías. SSSSSSSSSS. Límites de Ferrocarriles. TTTTTTTTTT. Límites de Subferrocarriles. UUUUUUUUUU. Límites de Caminos. VVVVVVVVVV. Límites de Subcaminos. WWWWWWWWWW. Límites de Puentes. XXXXXXXXXX. Límites de Subpuentes. YYYYYYYYYY. Límites de Alcantarillas. ZZZZZZZZZZ. Límites de Subalcantarillas. AAAAAAAAAAA. Límites de Cloacas. BBBBBBBBBBB. Límites de Subcloacas. CCCCCCCCCCC. Límites de Tranvías. DDDDDDDDDDD. Límites de Subtranvías. EEEEEEEEEEE. Límites de Ferrocarriles. FFFFFFFFFFF. Límites de Subferrocarriles. GGGGGGGGGGG. Límites de Caminos. HHHHHHHHHHH. Límites de Subcaminos. IIIIIIIIIIII. Límites de Puentes. JJJJJJJJJJJ. Límites de Subpuentes. KKKKKKKKKKK. Límites de Alcantarillas. LLLLLLLLLLL. Límites de Subalcantarillas. MMMMMMMMMMM. Límites de Cloacas. NNNNNNNNNNN. Límites de Subcloacas. OOOOOOOOOOO. Límites de Tranvías. PPPPPPPPPPP. Límites de Subtranvías. QQQQQQQQQQQ. Límites de Ferrocarriles. RRRRRRRRRRR. Límites de Subferrocarriles. SSSSSSSSSSS. Límites de Caminos. TTTTTTTTTTT. Límites de Subcaminos. UUUUUUUUUUU. Límites de Puentes. VVVVVVVVVVV. Límites de Subpuentes. WWWWWWWWWWW. Límites de Alcantarillas. XXXXXXXXXXX. Límites de Subalcantarillas. YYYYYYYYYYY. Límites de Cloacas. ZZZZZZZZZZZ. Límites de Subcloacas. AAAAAAAAAAAA. Límites de Tranvías. BBBBBBBBBBBB. Límites de Subtranvías. CCCCCCCCCCCC. Límites de Ferrocarriles. DDDDDDDDDDDD. Límites de Subferrocarriles. EEEEEEEEEEEE. Límites de Caminos. FFFFFFFFFFFF. Límites de Subcaminos. GGGGGGGGGGGG. Límites de Puentes. HHHHHHHHHHHH. Límites de Subpuentes. IIIIIIIIIIIII. Límites de Alcantarillas. JJJJJJJJJJJJ. Límites de Subalcantarillas. KKKKKKKKKKKK. Límites de Cloacas. LLLLLLLLLLLL. Límites de Subcloacas. MMMMMMMMMMMM. Límites de Tranvías. NNNNNNNNNNNN. Límites de Subtranvías. OOOOOOOOOOOO. Límites de Ferrocarriles. PPPPPPPPPPPP. Límites de Subferrocarriles. QQQQQQQQQQQQ. Límites de Caminos. RRRRRRRRRRRR. Límites de Subcaminos. SSSSSSSSSSSS. Límites de Puentes. TTTTTTTTTTTT. Límites de Subpuentes. UUUUUUUUUUUU. Límites de Alcantarillas. VVVVVVVVVVVV. Límites de Subalcantarillas. WWWWWWWWWWWW. Límites de Cloacas. XXXXXXXXXXXX. Límites de Subcloacas. YYYYYYYYYYYY. Límites de Tranvías. ZZZZZZZZZZZZ. Límites de Subtranvías. AAAAAAAAAAAAA. Límites de Ferrocarriles. BBBBBBBBBBBBB. Límites de Subferrocarriles. CCCCCCCCCCCCC. Límites de Caminos. DDDDDDDDDDDDD. Límites de Subcaminos. EEEEEEEEEEEEE. Límites de Puentes. FFFFFFFFFFFFF. Límites de Subpuentes. GGGGGGGGGGGGG. Límites de Alcantarillas. HHHHHHHHHHHHH. Límites de Subalcantarillas. IIIIIIIIIIIIII. Límites de Cloacas. JJJJJJJJJJJJJ. Límites de Subcloacas. KKKKKKKKKKKKK. Límites de Tranvías. LLLLLLLLLLLLL. Límites de Subtranvías. MMMMMMMMMMMMM. Límites de Ferrocarriles. NNNNNNNNNNNNN. Límites de Subferrocarriles. OOOOOOOOOOOOO. Límites de Caminos. PPPPPPPPPPPPP. Límites de Subcaminos. QQQQQQQQQQQQQ. Límites de Puentes. RRRRRRRRRRRRR. Límites de Subpuentes. SSSSSSSSSSSSS. Límites de Alcantarillas. TTTTTTTTTTTTT. Límites de Subalcantarillas. UUUUUUUUUUUUU. Límites de Cloacas. VVVVVVVVVVVVV. Límites de Subcloacas. WWWWWWWWWWWWW. Límites de Tranvías. XXXXXXXXXXXXX. Límites de Subtranvías. YYYYYYYYYYYYY. Límites de Ferrocarriles. ZZZZZZZZZZZZZ. Límites de Subferrocarriles. AAAAAAAAAAAAAA. Límites de Caminos. BBBBBBBBBBBBBB. Límites de Subcaminos. CCCCCCCCCCCCCC. Límites de Puentes. DDDDDDDDDDDDDD. Límites de Subpuentes. EEEEEEEEEEEEEE. Límites de Alcantarillas. FFFFFFFFFFFFFF. Límites de Subalcantarillas. GGGGGGGGGGGGGG. Límites de Cloacas. HHHHHHHHHHHHHH. Límites de Subcloacas. IIIIIIIIIIIIIII. Límites de Tranvías. JJJJJJJJJJJJJJ. Límites de Subtranvías. KKKKKKKKKKKKKK. Límites de Ferrocarriles. LLLLLLLLLLLLLL. Límites de Subferrocarriles. MMMMMMMMMMMMMM. Límites de Caminos. NNNNNNNNNNNNNN. Límites de Subcaminos. OOOOOOOOOOOOOO. Límites de Puentes. PPPPPPPPPPPPPP. Límites de Subpuentes. QQQQQQQQQQQQQQ. Límites de Alcantarillas. RRRRRRRRRRRRRR. Límites de Subalcantarillas. SSSSSSSSSSSSSS. Límites de Cloacas. TTTTTTTTTTTTTT. Límites de Subcloacas. UUUUUUUUUUUUUU. Límites de Tranvías. VVVVVVVVVVVVVV. Límites de Subtranvías. WWWWWWWWWWWWWW. Límites de Ferrocarriles. XXXXXXXXXXXXXX. Límites de Subferrocarriles. YYYYYYYYYYYYYY. Límites de Caminos. ZZZZZZZZZZZZZZ. Límites de Subcaminos. AAAAAAAAAAAAAAA. Límites de Puentes. BBBBBBBBBBBBBBB. Límites de Subpuentes. CCCCCCCCCCCCCCC. Límites de Alcantarillas. DDDDDDDDDDDDDDD. Límites de Subalcantarillas. EEEEEEEEEEEEEEE. Límites de Cloacas. FFFFFFFFFFFFFFF. Límites de Subcloacas. GGGGGGGGGGGGGGG. Límites de Tranvías. HHHHHHHHHHHHHHH. Límites de Subtranvías. IIIIIIIIIIIIIIII. Límites de Ferrocarriles. JJJJJJJJJJJJJJJ. Límites de Subferrocarriles. KKKKKKKKKKKKKKK. Límites de Caminos. LLLLLLLLLLLLLLL. Límites de Subcaminos. MMMMMMMMMMMMMMM. Límites de Puentes. NNNNNNNNNNNNNNN. Límites de Subpuentes. OOOOOOOOOOOOOOO. Límites de Alcantarillas. PPPPPPPPPPPPPPP. Límites de Subalcantarillas. QQQQQQQQQQQQQQQ. Límites de Cloacas. RRRRRRRRRRRRRRR. Límites de Subcloacas. SSSSSSSSSSSSSSS. Límites de Tranvías. TTTTTTTTTTTTTTT. Límites de Subtranvías. UUUUUUUUUUUUUUU. Límites de Ferrocarriles. VVVVVVVVVVVVVVV. Límites de Subferrocarriles. WWWWWWWWWWWWWWW. Límites de Caminos. XXXXXXXXXXXXXXX. Límites de Subcaminos. YYYYYYYYYYYYYYY. Límites de Puentes. ZZZZZZZZZZZZZZZ. Límites de Subpuentes. AAAAAAAAAAAAAAAA. Límites de Alcantarillas. BBBBBBBBBBBBBBBB. Límites de Subalcantarillas. CCCCCCCCCCCCCCCC. Límites de Cloacas. DDDDDDDDDDDDDDDD. Límites de Subcloacas. EEEEEEEEEEEEEEEE. Límites de Tranvías. FFFFFFFFFFFFFFFF. Límites de Subtranvías. GGGGGGGGGGGGGGGG. Límites de Ferrocarriles. HHHHHHHHHHHHHHHH. Límites de Subferrocarriles. IIIIIIIIIIIIIIIII. Límites de Caminos. JJJJJJJJJJJJJJJJ. Límites de Subcaminos. KKKKKKKKKKKKKKKK. Límites de Puentes. LLLLLLLLLLLLLLLL. Límites de Subpuentes. MMMMMMMMMMMMMMMM. Límites de Alcantarillas. NNNNNNNNNNNNNNNN. Límites de Subalcantarillas. OOOOOOOOOOOOOOOO. Límites de Cloacas. PPPPPPPPPPPPPPPP. Límites de Subcloacas. QQQQQQQQQQQQQQQQ. Límites de Tranvías. RRRRRRRRRRRRRRRR. Límites de Subtranvías. SSSSSSSSSSSSSSSS. Límites de Ferrocarriles. TTTTTTTTTTTTTTTT. Límites de Subferrocarriles. UUUUUUUUUUUUUUUU. Límites de Caminos. VVVVVVVVVVVVVVVV. Límites de Subcaminos. WWWWWWWWWWWWWWWW. Límites de Puentes. XXXXXXXXXXXXXXXX. Límites de Subpuentes. YYYYYYYYYYYYYYYY. Límites de Alcantarillas. ZZZZZZZZZZZZZZZZ. Límites de Subalcantarillas. AAAAAAAAAAAAAAAAA. Límites de Cloacas. BBBBBBBBBBBBBBBBB. Límites de Subcloacas. CCCCCCCCCCCCCCCCC. Límites de Tranvías. DDDDDDDDDDDDDDDDD. Límites de Subtranvías. EEEEEEEEEEEEEEEEE. Límites de Ferrocarriles. FFFFFFFFFFFFFFFFF. Límites de Subferrocarriles. GGGGGGGGGGGGGGGGG. Límites de Caminos. HHHHHHHHHHHHHHHHH. Límites de Subcaminos. IIIIIIIIIIIIIIIIII. Límites de Puentes. JJJJJJJJJJJJJJJJJ. Límites de Subpuentes. KKKKKKKKKKKKKKKKK. Límites de Alcantarillas. LLLLLLLLLLLLLLLLL. Límites de Subalcantarillas. MMMMMMMMMMMMMMMMM. Límites de Cloacas. NNNNNNNNNNNNNNNNN. Límites de Subcloacas. OOOOOOOOOOOOOOOOO. Límites de Tranvías. PPPPPPPPPPPPPPPPP. Límites de Subtranvías. QQQQQQQQQQQQQQQQQ. Límites de Ferrocarriles. RRRRRRRRRRRRRRRRR. Límites de Subferrocarriles. SSSSSSSSSSSSSSSSS. Límites de Caminos. TTTTTTTTTTTTTTTTT. Límites de Subcaminos. UUUUUUUUUUUUUUUUU. Límites de Puentes. VVVVVVVVVVVVVVVVV. Límites de Subpuentes. WWWWWWWWWWWWWWWWW. Límites de Alcantarillas. XXXXXXXXXXXXXXXXX. Límites de Subalcantarillas. YYYYYYYYYYYYYYYYY. Límites de Cloacas. ZZZZZZZZZZZZZZZZZ. Límites de Subcloacas. AAAAAAAAAAAAAAAAAA. Límites de Tranvías. BBBBBBBBBBBBBBBBBB. Límites de Subtranvías. CCCCCCCCCCCCCCCCCC. Límites de Ferrocarriles. DDDDDDDDDDDDDDDDDD. Límites de Subferrocarriles. EEEEEEEEEEEEEEEEEE. Límites de Caminos. FFFFFFFFFFFFFFFFFF. Límites de Subcaminos. GGGGGGGGGGGGGGGGGG. Límites de Puentes. HHHHHHHHHHHHHHHHHH. Límites de Subpuentes. IIIIIIIIIIIIIIIIIII. Límites de Alcantarillas. JJJJJJJJJJJJJJJJJJ. Límites de Subalcantarillas. KKKKKKKKKKKKKKKKKK. Límites de Cloacas. LLLLLLLLLLLLLLLLLL. Límites de Subcloacas. MMMMMMMMMMMMMMMMMM. Límites de Tranvías. NNNNNNNNNNNNNNNNNN. Límites de Subtranvías. OOOOOOOOOOOOOOOOOO. Límites de Ferrocarriles. PPPPPPPPPPPPPPPPPP. Límites de Subferrocarriles. QQQQQQQQQQQQQQQQQQ. Límites de Caminos. RRRRRRRRRRRRRRRRRR. Límites de Subcaminos. SSSSSSSSSSSSSSSSSS. Límites de Puentes. TTTTTTTTTTTTTTTTTT. Límites de Subpuentes. UUUUUUUUUUUUUUUUUU. Límites de Alcantarillas. VVVVVVVVVVVVVVVVVV. Límites de Subalcantarillas. WWWWWWWWWWWWWWWWWW. Límites de Cloacas. XXXXXXXXXXXXXXXXXX. Límites de Subcloacas. YYYYYYYYYYYYYYYYYY. Límites de Tranvías. ZZZZZZZZZZZZZZZZZZ. Límites de Subtranvías. AAAAAAAAAAAAAAAAAAA. Límites de Ferrocarriles. BBBBBBBBBBBBBBBBBBB. Límites de Subferrocarriles. CCCCCCCCCCCCCCCCCCC. Límites de Caminos. DDDDDDDDDDDDDDDDDDD. Límites de Subcaminos. EEEEEEEEEEEEEEEEEEE. Límites de Puentes. FFFFFFFFFFFFFFFFFFF. Límites de Subpuentes. GGGGGGGGGGGGGGGGGGG. Límites de Alcantarillas. HHHHHHHHHHHHHHHHHHH. Límites de Subalcantarillas. IIIIIIIIIIIIIIIIIIII. Límites de Cloacas. JJJJJJJJJJJJJJJJJJJ. Límites de Subcloacas. KKKKKKKKKKKKKKKKKKK. Límites de Tranvías. LLLLLLLLLLLLLLLLLLL. Límites de Subtranvías. MMMMMMMMMMMMMMMMMMM. Límites de Ferrocarriles. NNNNNNNNNNNNNNNNNNN. Límites de Subferrocarriles. OOOOOOOOOOOOOOOOOOO. Límites de Caminos. PPPPPPPPPPPPPPPPPPP. Límites de Subcaminos. QQQQQQQQQQQQQQQQQQQ. Límites de Puentes. RRRRRRRRRRRRRRRRRRR. Límites de Subpuentes. SSSSSSSSSSSSSSSSSSS. Límites de Alcantarillas. TTTTTTTTTTTTTTTTTTT. Límites de Subalcantarillas. UUUUUUUUUUUUUUUUUUU. Límites de Cloacas. VVVVVVVVVVVVVVVVVVV. Límites de Subcloacas. WWWWWWWWWWWWWWWWWWW. Límites de Tranvías. XXXXXXXXXXXXXXXXXXX. Límites de Subtranvías. YYYYYYYYYYYYYYYYYYY. Límites de Ferrocarriles. ZZZZZZZZZZZZZZZZZZZ. Límites de Subferrocarriles. AAAAAAAAAAAAAAAAAAAA. Límites de Caminos. BBBBBBBBBBBBBBBBBBBB. Límites de Subcaminos. CCCCCCCCCCCCCCCCCCCC. Límites de Puentes. DDDDDDDDDDDDDDDDDDDD. Límites de Subpuentes. EEEEEEEEEEEEEEEEEEEE. Límites de Alcantarillas. FFFFFFFFFFFFFFFFFFFF. Límites de Subalcantarillas. GGGGGGGGGGGGGGGGGGGG. Límites de Cloacas. HHHHHHHHHHHHHHHHHHHH. Límites de Subcloacas. IIIIIIIIIIIIIIIIIIIII. Límites de Tranvías. JJJJJJJJJJJJJJJJJJJJ. Límites de Subtranvías. KKKKKKKKKKKKKKKKKKKK. Límites de Ferrocarriles. LLLLLLLLLLLLLLLLLLLL. Límites de Subferrocarriles. MMMMMMMMMMMMMMMMMMMM. Límites de Caminos. NNNNNNNNNNNNNNNNNNNN. Límites de Subcaminos. OOOOOOOOOOOOOOOOOOOO. Límites de Puentes. PPPPPPPPPPPPPPPPPPPP. Límites de Subpuentes. QQQQQQQQQQQQQQQQQQQQ. Límites de Alcantarillas. RRRRRRRRRRRRRRRRRRRR. Límites de Subalcantarillas. SSSSSSSSSSSSSSSSSSSS. Límites de Cloacas. TTTTTTTTTTTTTTTTTTTT. Límites de Subcloacas. UUUUUUUUUUUUUUUUUUUU. Límites de Tranvías. VVVVVVVVVVVVVVVVVVVV. Límites de Subtranvías. WWWWWWWWWWWWWWWWWWWW. Límites de Ferrocarriles. XXXXXXXXXXXXXXXXXXXX. Límites de Subferrocarriles. YYYYYYYYYYYYYYYYYYYY. Límites de Caminos. ZZZZZZZZZZZZZZZZZZZZ. Límites de Subcaminos. AAAAAAAAAAAAAAAAAAAAA. Límites de Puentes. BBBBBBBBBBBBBBBBBBBBB. Límites de Subpuentes. CCCCCCCCCCCCCCCCCCCCC. Límites de Alcantarillas. DDDDDDDDDDDDDDDDDDDDD. Límites de Subalcantarillas. EEEEEEEEEEEEEEEEEEEEE. Límites de Cloacas. FFFFFFFFFFFFFFFFFFFFF. Límites de Subcloacas. GGGGGGGGGGGGGGGGGGGGG. Límites de Tranvías. HHHHHHHHHHHHHHHHHHHHH. Límites de Subtranvías. IIIIIIIIIIIIIIIIIIIIII. Límites de Ferrocarriles. JJJJJJJJJJJJJJJJJJJJJ. Límites de Subferrocarriles. KKKKKKKKKKKKKKKKKKKKK. Límites de Caminos. LLLLLLLLLLLLLLLLLLLLL. Límites de Subcaminos. MMMMMMMMMMMMMMMMMMMMM. Límites de Puentes. NNNNNNNNNNNNNNNNNNNNN. Límites de Subpuentes. OOOOOOOOOOOOOOOOOOOOO. Límites de Alcantarillas. PPPPPPPPPPPPPPPPPPPPP. Límites de Subalcantarillas. QQQQQQQQQQQQQQQQQQQQQ. Límites de Cloacas. RRRRRRRRRRRRRRRRRRRRR. Límites de Subcloacas. SSSSSSSSSSSSSSSSSSSSS. Límites de Tranvías. TTTTTTTTTTTTTTTTTTTTT. Límites de Subtranvías. UUUUUUUUUUUUUUUUUUUUU. Límites de Ferrocarriles. VVVVVVVVVVVVVVVVVVVVV. Límites de Subferrocarriles. WWWWWWWWWWWWWWWWWWWWW. Límites de Caminos. XXXXXXXXXXXXXXXXXXXXX. Límites de Subcaminos. YYYYYYYYYYYYYYYYYYYYY. Límites de Puentes. ZZZZZZZZZZZZZZZZZZZZZ. Límites de Subpuentes. AAAAAAAAAAAAAAAAAAAAAA. Límites de Alcantarillas. BBBBBBBBBBBBBBBBBBBBBB. Límites de Subalcantarillas. CCCCCCCCCCCCCCCCCCCCCC. Límites de Cloacas. DDDDDDDDDDDDDDDDDDDDDD. Límites de Subcloacas. EEEEEEEEEEEEEEEEEEEEEE. Límites de Tranvías. FFFFFFFFFFFFFFFFFFFFFF. Límites de Subtranvías. GGGGGGGGGGGGGGGGGGGGGG. Límites de Ferrocarriles. HHHHHHHHHHHHHHHHHHHHHH. Límites de Subferrocarriles. IIIIIIIIIIIIIIIIIIIIIII. Límites de Caminos. JJJJJJJJJJJJJJJJJJJJJJ. Límites de Subcaminos. KKKKKKKKKKKKKKKKKKKKKK. Límites de Puentes. LLLLLLLLLLLLLLLLLLLLLL. Límites de Subpuentes. MMMMMMMMMMMMMMMMMMMMMM. Límites de Alcantarillas. NNNNNNNNNNNNNNNNNNNNNN. Límites de Subalcantarillas. OOOOOOOOOOOOOOOOOOOOOO. Límites de Cloacas. PPPPPPPPPPPPPPPPPPPPPP. Límites de Subcloacas. QQQQQQQQQQQQQQQQQQQQQQ. Límites de Tranvías. RRRRRRRRRRRRRRRRRRRRRR. Límites de Subtranvías. SSSSSSSSSSSSSSSSSSSSSS. Límites de Ferrocarriles. TTTTTTTTTTTTTTTTTTTTTT. Límites de Subferrocarriles. UUUUUUUUUUUUUUUUUUUUUU. Límites de Caminos. VVVVVVVVVVVVVVVVVVVVVV. Límites de Subcaminos. WWWWWWWWWWWWWWWWWWWWWW. Límites de Puentes. XXXXXXXXXXXXXXXXXXXXXX. Límites de Subpuentes. YYYYYYYYYYYYYYYYYYYYYY. Límites de Alcantarillas. ZZZZZZZZZZZZZZZZZZZZZZ. Límites de Subalcantarillas. AAAAAAAAAAAAAAAAAAAAAAA. Límites de Cloacas. BBBBBBBBBBBBBBBBBBBBBBB. Límites de Subcloacas. CCCCCCCCCCCCCCCCCCCCCCC. Límites de Tranvías. DDDDDDDDDDDDDDDDDDDDDDD. Límites de Subtranvías. EEEEEEEEEEEEEEEEEEEEEEE. Límites de Ferrocarriles. FFFFFFFFFFFFFFFFFFFFFFF. Límites de Subferrocarriles. GGGGGGGGGGGGGGGGGGGGGGG. Límites de Caminos. HHHHHHHHHHHHHHHHHHHHHHH. Límites de Subcaminos. IIIIIIIIIIIIIIIIIIIIIIII. Límites de Puentes. JJJJJJJJJJJJJJJJJJJJJJJ. Límites de Subpuentes. KKKKKKKKKKKKKKKKKKKKKKK. Límites de Alcantarillas. LLLLLLLLLLLLLLLLLLLLLLL. Límites de Subalcantarillas. MMMMMMMMMMMMMMMMMMMMMMM. Límites de Cloacas. NNNNNNNNNNNNNNNNNNNNNNN. Límites de Subcloacas. OOOOOOOOOOOOOOOOOOOOOOO. Límites de Tranvías. PPPPPPPPPPPPPPPPPPPPPPP. Límites de Subtranvías. QQQQQQQQQQQQQQQQQQQQQQQ. Límites de Ferrocarriles. RRRRRRRRRRRRRRRRRRRRRRR. Límites de Subferrocarriles. SSSSSSSSSSSSSSSSSSSSSSS. Límites de Caminos. TTTTTTTTTTTTTTTTTTTTTTT. Límites de Subcaminos. UUUUUUUUUUUUUUUUUUUUUUU. Límites de Puentes. VVVVVVVVVVVVVVVVVVVVVVV. Límites de Subpuentes. WWWWWWWWWWWWWWWWWWWWWWW. Límites de Alcantarillas. XXXXXXXXXXXXXXXXXXXXXXX. Límites de Subalcantarillas. YYYYYYYYYYYYYYYYYYYYYYY. Límites de Cloacas. ZZZZZZZZZZZZZZZZZZZZZZZ. Límites de Subcloacas. AAAAAAAAAAAAAAAAAAAAAAAA. Límites de Tranvías. BBBBBBBBBBBBBBBBBBBBBBBB. Límites de Subtranvías. CCCCCCCCCCCCCCCCCCCCCCCC. Límites de Ferrocarriles. DDDDDDDDDDDDDDDDDDDDDDDD. Límites de Subferrocarriles. EEEEEEEEEEEEEEEEEEEEEEEE. Límites de Caminos. FFFFFFFFFFFFFFFFFFFFFFFF. Límites de Subcaminos. GGGGGGGGGGGGGGGGGGGGGGGG. Límites de Puentes. HHHHHHHHHHHHHHHHHHHHHHHH. Límites de Subpuentes. IIIIIIIIIIIIIIIIIIIIIIIII. Límites de Alcantarillas. JJJJJJJJJJJJJJJJJJJJJJJJ. Límites de Subalcantarillas. KKKKKKKKKKKKKKKKKKKKKKKK. Límites de Cloacas. LLLLLLLLLLLLLLLLLLLLLLLL. Límites de Subcloacas. MMMMMMMMMMMMMMMMMMMMMMMM. Límites de Tranvías. NNNNNNNNNNNNNNNNNNNNNNNN. Límites de Subtranvías. OOOOOOOOOOOOOOOOOOOOOOOO. Límites de Ferrocarriles. PPPPPPPPPPPPPPPPPPPPPPPP. Límites de Subferrocarriles. QQQQQQQQQQQQQQQQQQQQQQQQ. Límites de Caminos. RRRRRRRRRRRRRRRRRRRRRRRR. Límites de Subcaminos. SSSSSSSSSSSSSSSSSSSSSSSS. Límites de Puentes. TTTTTTTTTTTTTTTTTTTTTTTT. Límites de Subpuentes. UUUUUUUUUUUUUUUUUUUUUUUU. Límites de Alcantarillas. VVVVVVVVVVVVVVVVVVVVVVVV. Límites de Subalcantarillas. WWWWWWWWWWWWWWWWWWWWWWWW. Límites de Cloacas. XXXXXXXXXXXXXXXXXXXXXXXX. Límites de Subcloacas. YYYYYYYYYYYYYYYYYYYYYYYY. Límites de Tranvías. ZZZZZZZZZZZZZZZZZZZZZZZZ. Límites de Subtranvías. AAAAAAAAAAAAAAAAAAAAAAAAA. Límites de Ferrocarriles. BBBBBBBBBBBBBBBBBBBBBBBBB. Límites de Subferrocarriles. CCCCCCCCCCCCCCCCCCCCCCCCC. Límites de Caminos. DDDDDDDDDDDDDDDDDDDDDDDDD. Límites de Subcaminos. EEEEEEEEEEEEEEEEEEEEEEEEE. Límites de Puentes. FFFFFFFFFFFFFFFFFFFFFFFFF. Límites de Subpuentes. GGGGGGGGGGGGGGGGGGGGGGGGG. Límites de Alcantarillas. HHHHHHHHHHHHHHHHHHHHHHHHH. Límites de Subalcantarillas. IIIIIIIIIIIIIIIIIIIIIIIIII. Límites de Cloacas. JJJJJJJJJJJJJJJJJJJJJJJJJ. Límites de Subcloacas. KKKKKKKKKKKKKKKKKKKKKKKKK. Límites de Tranvías. LLLLLLLLLLLLLLLLLLLLLLLLL. Límites de Subtranvías. MMMMMMMMMMMMMMMMMMMMMMMMM. Límites de Ferrocarri

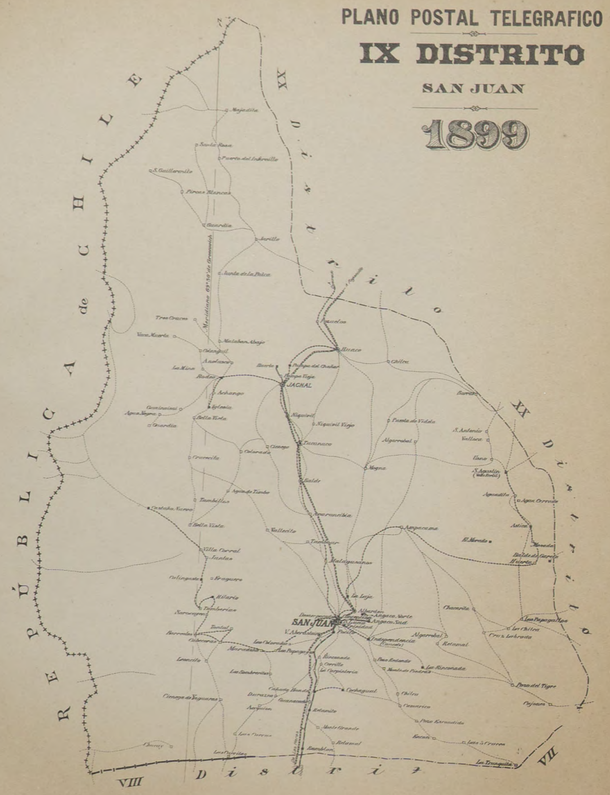

DISTRITO IX
San Juan

DIRECCION GENERAL DE CORREOS Y TELÉGRAFOS

PROYECTO DE PRESUPUESTO PARA EL AÑO 1900

NOMBRE DE LA OFICINA	Habitantes	Alambres: Hilos	Alambres: Postes	Alambres: Unipolares	Alambres: Bipolares	Vallijas	Cartas de 15 gramos	Telégrafos	Correos	Total	Gastos por personal de telégrafos: Según presupuesto	Gastos por personal de telégrafos: Según distribución interna	Gastos por personal de telégrafos: Proyecto 1900	Gastos por personal de correos: Según presupuesto	Gastos por personal de correos: Según distribución interna	Gastos por personal de correos: Proyecto 1900	Gastos totales por personal: Según presupuesto	Gastos totales por personal: Según distribución interna	Gastos totales por personal: Proyecto 1900
San Juan (Ciudad)	10.410	5	5	21.907	7.452	3.084	679.545	20.288.50	16.316.87	37.000.37	16.620	14.880	14.220	10.010	9.120	14.700	26.666	24.000	28.920
San Juan (Río)	185						9.261		429.06	429.06				300	300	360	300	300	360
Albardón	4.376	1	2	271	2	215	14.302	218.28	123.35	341.63	1.110	1.110	960	600	450	840	1.710	1.560	1.800
Angaco, Norte	4.942					104										240			240
Angaco, Sud	5.741					104	1.722		61.30	61.30				300	300	240	300	300	240
Anchorena	2.204					58	3.446	92.47	105.90	198.37	1.110	1.110	360	600	450	840	1.710	1.560	1.080
Balde	863	1	2	139	40	58	4.520		62.30	62.30				300	300	240	300	300	240
Calingasta	2.000					312	8.998		69.65	69.65				300	300	240	300	300	240
Cañada Honda	1.305					104	901		27.00	27.00				300	300	240	300	300	240
Castaño Nuevo	2.500					234	9.291		21.31	21.31				300	300	240	300	300	240
Cerro Negro	7.000					104	1.322		72.13	72.13				300	300	240	300	300	240
Chohagual	288					312	10.395		219.80	219.80				300	300	240	300	300	240
Concepción	8.000					96	10.395		121.20	121.20				300	300	240	300	300	240
Desamparados	6.078						10.344		25.00	25.00						240			240
El Morado	*					156	5.691		56.75	56.75				300	300	240	1.560	1.560	1.080
Hilario	1.729	1	2	190		216	11.448	153.43	94.21	247.64	1.350	1.980	360	210	1.100	240	300	300	240
Huaco	985					208	3.529		361.63	361.63	3.060	2.100	2.280	225	1.260	1.560	3.285	3.360	3.840
Iglesias	1.423	2	2	1.524	72	968	29.118	1.893.93	1.870.00	2.763.93				300	300	240	300	300	240
Jáchal	847					364	585		28.00	28.00						240			240
La Huerta	*						4.180		90.00	90.00						240			240
Minas de Guallín	24															240			240
Niquivil	*					102	6.172		25.00	25.00				300	300	240	300	300	240
Pampa del Chañar	4.153					102										240			240
Pocitos	5.538					207	8.200		137.95	137.95				300	300	240	300	300	240
Retamito	627					48										240			240
Rincón de Santa Lucía	*					312	2.600		58.71	58.71				300	300	240	300	300	240
Rodeo	1.407					208	5.320		80.70	80.70				300	300	240	300	300	240
Santa Lucía	4.549					365	10.202		149.04	149.04			720			960			1.080
Trinidad	2.848					77								300	300	240	300	300	240
Tulumaya	*					312	4.455		80.86	80.86				300	300	240	300	300	240
Villa Aberastain	2.135					104	20.172	168.88	276.60	445.48	1.110	1.110	720	510	450	960	1.620	1.560	1.680
Villa Barreda	2.500	1	1	204			7.977		161.25	161.25				300	300	240	300	300	240
Villa Cecilia	264						8.796		50.28	50.28				300	300	240	300	300	240
Villa Salvador	342																		

* Sin datos en el Censo.

NOMBRE DE LA OFICINA	Sueldos $..... Categorías de empleos.... Distribución de telegramas y correspondencia	Gastos de oficina y alumbrado	Alquiler de caballos	Jefe Gral. de la Capital	Jefe de Certificados y Valores asegurados (Capital)	Jefe de Giros, Valores asegurados y de Distrito de 1.ª	Prosecretario	Jefe de Seguridad, Jefe interrogatorio, Tesorero y Jefe de los Distritos 1.º y 2.	Tesorero, Inspector Contador y Jefe de 1.ª, 2.ª y 3.ª Oficina de 1.ª	Jefe Almacenes, Subinspector Correos é Inspector Técnico	Inspectores, Jefes de Distrito y Jefes de oficina	Tenedores de libros de Almacenes	Jefes Distritos, Archivo Gral., Reclamos, 2.º Jefe Distrito, Jefes de oficina de 2.ª, Tenedores de libros de 2.ª, Jefes de oficina de 3.ª, Tenedores de libros de 3.ª, Jefes de oficina de 4.ª	Encargado de turno	Encargado de turno de 1.ª y Encargado de despacho	Encargado de ventanilla, Tenedores de libros, Jefes de oficina de 5.ª, Jefes de oficina de 6.ª, Ayudante Técnico, Jefe Mess, Fiscalizador, Jefes de oficina de 7.ª, Contador Interventor, Ayudante Técnico	Encargado de turno	Encargado de ventanilla, Auxiliar de mesa, Contadores Interventores, Subinspectores, Auxiliares de Mess, Dibujante, Jefe Arch. 6.ª y jefes auxiliares	Jefes de Giros y jefes de oficina	Jefes de oficina de 4.ª, Encargados de turno de 2.ª	Jefe de Giros, Contadores Interventores y jefes oficina	Contadores Interventores de 2.ª, Jefes de turno de 2.ª	Jefes de oficina y Telegrafistas de 1.ª	Oficiales mayores, Encargados de mesa de Correos, Encargados de mesa de Telégrafos	Auxiliares de 2.ª y Mayordomo	Jefe de oficina, Encargado de turno y Telegrafistas de 2.ª	Telegrafistas de 2.ª	Jefe de oficina, Telegrafistas de 3.ª, Inspector de 2.ª, Contadores de 1.ª, Telégrafos de 3.ª, Encargado de 3.ª, Jefes de oficina de 8.ª, Contadores de 2.ª, Jefes de oficina de 9.ª	Inspector de 2.ª, Contadores de 1.ª, Telégrafos de 1.ª, Telégrafos de 3.ª, Contadores de 2.ª, Jefes de oficina de 10.ª	Contadores	Jefes de oficina, Encargados de turno	Telégrafos de 3.ª, Encargados de 3.ª, Contadores de 1.ª, Jefes de oficina de 11.ª	Telégrafos de 3.ª, Encargados de 3.ª, Contadores de 2.ª, Jefes de oficina de 12.ª	Estafetas	Auxiliares de Correos, Oficinas de composición y cartteros	Estafetas, Auxiliares de 3.ª, Telégrafos y cartteros	Cartteros de 1.ª y Ambulantes de 1.ª, 2.ª, 3.ª,	Cartteros	Cartteros de 2.ª	Auxiliares y Ambulantes	Telégrafistas de 3.ª, Cartteros de 2.ª, Ambulantes de 2.ª y Auxiliares	Auxiliares, Ambulantes, Jefes de oficina y Peones	Cartteros, Valijeros y Jefes de oficina	Encargados de utilería de 1.ª, Cartteros de 1.ª, Valijeros, Peones	Encargados de estafetas de 2.ª	Estafetas	Jefes de estafetas, Valijeros y Mensajeros	Encargados de estafetas de 3.ª y Mensajeros	Mensajeros	Mensajeros y Repartidores honorarios	Encargados de estafetas de 4.ª y Mensajeros
				1899	1900	1899	1900	1899	1900	1899	1900	1899	1900	1899	1900	1899	1900	1899	1900
San Juan	960	960	600	600															
San Juan (Río)			60	120															
Albardón																			
Angaco, Norte																			
Angaco, Sud			60	60															
Anchorena																			
Balde																			
Calingasta																			
Cañada Honda																			
Castaño Nuevo																			
Cerro Negro																			
Chohagual																			
Concepción																			
Desamparados																			
El Morado	240		60	60															
Hilario																			
Huaco	120		120	60															
Iglesias																			
Jáchal																			
La Huerta																			
Minas de Guallín																			
Niquivil																			
Pampa del Chañar																			
Pocitos																			
Retamito																			
Rincón de Santa Lucía																			
Rodeo																			
Santa Lucía			60	60															
Trinidad																			
Tulumaya			60	60															
Villa Aberastain																			
Villa Barreda																			
Villa Cecilia																			
Villa Salvador																			

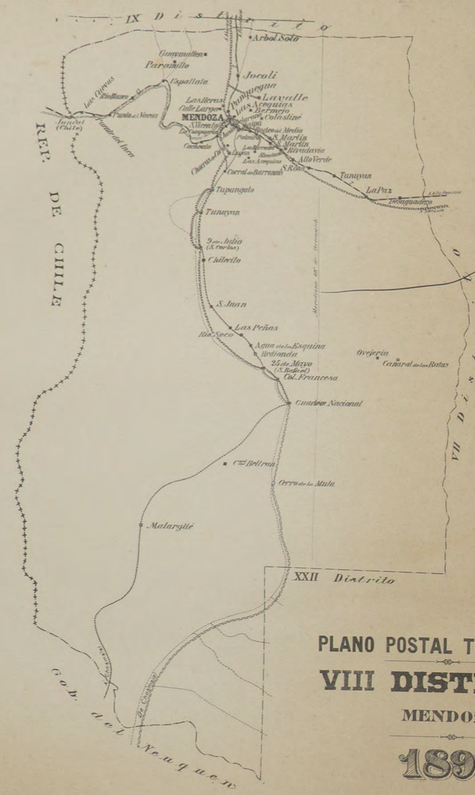

PLANO POSTAL TELEGRAFICO

VIII DISTRITO

MENDOZA

1899

REFERENCIAS

Correos principales, C. de Distrito, Sub-Distrito, Oficina Mixta, O Telégrafo solo, Correo y Telégrafo, Telégrafo Nacional, Telégrafo Provincial, Telégrafo Particular, Líneas Nacionales, Mensajerías, Telégrafos de los ríos, Correos a caballo, Correos a mula, Caminos de los Mapas, Sendas de exploración, Límites de provincia, Límite de distrito, Ríos navegables, Ferrocarril, Tranvía, Ferrocarril en construcción, Ferrocarril en proyecto, Caminos nacionales.

FERROCARRILES NACIONALES Y PROVINCIALES

1 Andes, 2 Pacífico, 3 Central Norte, 4 Argentino del Norte, 5 Chacabuco á Catamarca, 6 Al Pacífico, 7 Oeste Argentino, 8 Villa Maria á Litoral, 9 Santa Fé, 10 Rosario, 11 Provincial de la Rioja, 12 Argentino del Este, 13 Central Argentino, 14 Transcontinental, 15 Central Córdoba, 16 Tucuman, 17 Central Norte, 18 Sud Pacífico, 19 Cordoba, 20 Rio Cuarto, 21 Rio Tercero, 22 Central Argentino, 23 Buenos Aires á Mercedes, 24 Gral. de San Luis, 25 Cordoba, 26 Gral. de Chaco, 27 Provincial de Santa Fé, 28 Cordoba, 29 Cordoba Rosario, 30 Oeste Santafesino, 31 Bell Ville, 32 Nueva Argentina, 33 Central Cordoba, 34 Cordoba Rosario, 35 Cordoba á Malagueño, 36 Gral. Formosa, 37 Pacífico, 38 Gral. Belgrano al Pacífico, 39 Central Argentino, 40 Gral. Belgrano, 41 Gral. Belgrano, 42 Gral. Belgrano, 43 Gral. Belgrano, 44 Gral. Belgrano, 45 Central Argentino, 46 Central Argentino, 47 Central Argentino, 48 Central Argentino, 49 Central Argentino, 50 Central Argentino, 51 Central Argentino, 52 Central Argentino, 53 Central Argentino, 54 Central Argentino, 55 Central Argentino, 56 Central Argentino, 57 Central Argentino,

PLANO POSTAL TELEGRAFICO

X DISTRITO

SANTIAGO DEL ESTERO

1899

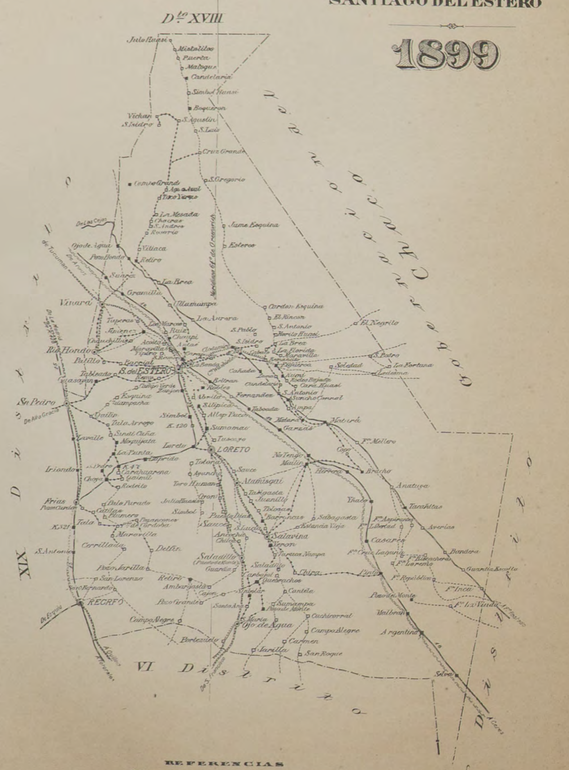
N
D.to XVIII
Jule Rosas
Mistolito
Fuerte
Mataguay
Candelaria
Santa Teresa
Bagualera
S. Agustin
S. Luis
Cruz Grande
Vichano
S. Isidro
S. Gregorio
Comandante Fontana
Sgto. Cabral
Las Varas
Los Mendoza
Sauce Empedrado
Ojo de Agua
Pampa Grande
Utiaca
Estero
Sauce
Las Breas
Granillo
Vinará
Mantuvargas
Los Arroyos
Diego Equina
El Rincon
S. Antonio
Puerto Pozo
El Zapato
Pampa Grande
Pellilo
Tala Huasi
Tapigue
Rincon
Arroyo Chico
Arroyo Grande
Rio Hondo
Pellilo
Tala Huasi
Tapigue
Quebrachal
Los Pozos
Los Ojos
Los Nogales
Los Cardales
Los Cardales
Los Pozos
Los Nogales
Los Cardales
Los Pozos
Los Nogales
Los Cardales
Los Pozos
Los Nog

PLANO POSTAL TELEGRAFICO

XI DISTRITO

RIO IV

(CORDOBA)

1899

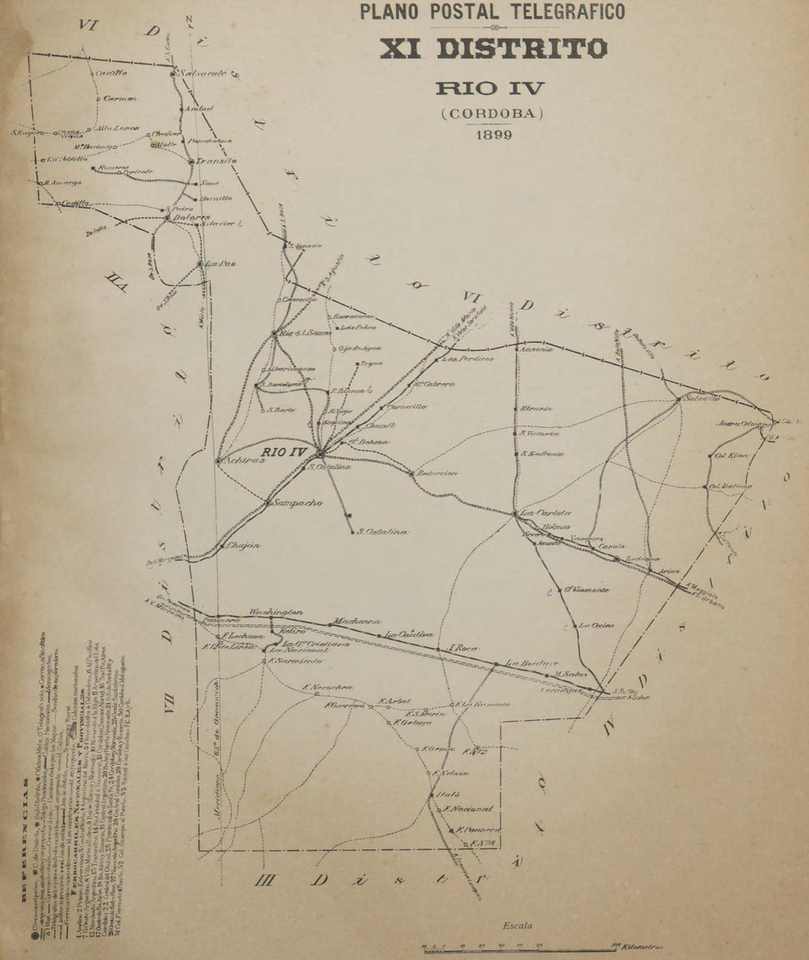

DISTRITO XI
Rio 4.° (Córdoba)

DIRECCION GENERAL DE CORREOS Y TELÉGRAFOS

PROYECTO DE PRESUPUESTO PARA EL AÑO 1900

NOMBRE DE LA OFICINA	Habitantes	Movimiento telegráfico en 1898: Aparatos	Hilos	Despachos expedidos	Despachos recibidos	Movimiento postal en 1898: Valijas	Piezas de correspondencia	Renta producida en 1898: Telégrafos	Correos	Total	Gastos por personal de telégrafos: Según presupuesto	Según distribución actual	Proyecto 1900	Gastos por personal de correos: Según presupuesto	Según distribución actual	Proyecto 1900	Gastos totales por personal: Según presupuesto	Según distribución actual	Proyecto 1900
Rio 4.°	14,431	7	14	13.217	7.286	6.560	525.275	9.667.88	8.594.79	18.262.62	10.080	15.240	12.060	8.340	6.180	6.560	18.420	21.420	18.620
Arias	*												660			660			1.320
Achiras	1.760	1	2	629		2.150	11.667	408.42	135.76	544.18	960	960	660	290	330	660	1.250	720	1.320
Alejo Ledesma	*	1	2	503		3.541	21.950	797.37	246.26	1.043.63	996	990	780	630	570	780	1.626	1.560	1.560
Ambul	2.208								69.00	69.00				396		240	396		240
Arroyo Cabral (Estación)	*															240			240
Asunta	*					899	2.361		29.40	29.40					396	240		396	240
Assonia	*					1.320	5.941		146.58	146.58				396	396	240	396	396	240
Cañada Verde	*					1.250	5.599		80.73	80.73				396	396	240	396	396	240
Carnerillo	677					1.180	13.998		234.29	234.29				396	396	240	396	396	240
Cerrada	*					1.250	8.100		193.00	193.00				396	396	240	396	396	240
Colonia de Allende	*					1.420	6.484		135.05	135.05				396	396	240	396	396	240
Colonia Italiana	*															240			240
Elisa	*					1.158	8.206		54.70	54.70				396	396	240	396	396	240
Chaján	490								90.50	90.50					396	240		396	240
Chucul	467								131.30	131.30						240			240
El Retiro	*					190	982		59.40	59.40				396	396	240	396	396	240
El Trébol	*					2.118	13.622		282.30	282.30				396		240	396		240
Etruria	186					8.680	39.622		574.00	574.00				396	396	300	396	396	300
General Cabrera	*					2.111	5.624		83.00	83.00						240			240
General Deheza	*														396	240		396	240
General Paunero	*					1.100	14.530		242.30	242.30				396	396	240	396	396	240
General Viamonte	*								175.90	175.90				396	396	240	396	396	240
Hornillos	*					1.100	12.861		101.00	101.00				396	396	240	396	396	240
Isabel	1.221					1.860	13.091		366.10	366.10				396	396	240	396	396	240
Julio A. Roca	262					1.180	90.118		1.250.00	1.262.00				396	396	1.080	396	396	1.080
La Cautiva	2.311	1	8	1.796	481	880	69.493	1.368.81	763.80	2.132.61	1.110	1.110	780	396	396	240	1.506	1.506	1.020
La Carlota	1.701					560	13.345		306.00	306.00				396	396	240	396	396	240
La Cesira	*								395.00	395.00					396	240		396	240
La Esquina	*					100	2.704		251.97	251.97				396	396	240	396	396	240
Laguna del Cristiano	*					520	4.642		76.00	76.00						240			240
La Nacional	*															240			240
La Paz	199					40	796		13.30	13.30					396	240		396	240
Las Peñas	*					260	11.402		513.65	513.65				396	396	240	396	396	240
Las Perdices	*					990	16.470		228.31	228.31				396		240	396		240
Miguel Salas	*					650	4.680		80.90	80.90				396	396	240	396	396	240
Nono (Dep. S. Alberto)	2.420					520	2.704		100.00	100.00				396		240	396		240
Panahómo	1.754					416	3.808		122.00	122.00				396	396	240	396	396	240
Punta Blanca	*					720	6.239	712.88	111.88	824.71	990	990	660	396	330	660	1.386	1.320	1.320
Sebastián	1.622	1	8	896		650	8.884	759.36	123.65	883.01	1.110	1.590	660	510	210	660	1.620	1.800	1.320
Río de los Sauces	1.790	2	6	796	940											240			120
Simarro	*					561	9.768	274.10	221.10	495.20	1.110	510	540	510	450	540	1.620	1.560	1.080
Salsacate	2.504	1	4	879	20	1.240	33.818	884.08	1.416.27	2.300.35	1.320	1.320	780	630	870	780	1.980	2.190	1.560
Samachá	2.641	1	8	1.146		280	8.818		145.00	145.00						240			240
San Bartolomé	1.692					110	5.278		98.40	98.40				396	396	240	396	396	240
San Ignacio	*					600	5.980								396	240		396	240
San Javier	1.667					430	16.003		193.70	193.70				396		240	396		240
San Pedro (Dep. S. Alberto)	1.490					180	7.260		209.40	209.40				1.476	396	240	1.476	396	240
Santa Catalina	*					180	26.038		396.70	396.70				396	396	240	396	396	240
Santa Eufemia	*					141	2.541								396	240		396	240
Santa Rosa	*					175	18.079		240.00	240.00						240			240
Suc. Río 4.° (F.C.N.A.)	*					197	2.948		64.85	64.85				1.080	360	240	1.080	360	240
Tegua	2.287					199	13.632	719.51	65.79	785.30	1.110	1.110	660	510	450	660	1.620	1.560	1.320
Tránsito San Alberto	2.314	1	4	890	6		2.723		241.00	241.00				396	396	240	396	396	240
Viuda Mackenna	*					126	7.703		142.30	2.136.10	1.980	2.790	2.520	510	450	2.520	2.490	3.240	5.040
Villa Dolores	4.175	3	8	2.458	902	180	61.274	1.995.40	1.416.29	3.411.69	510	510		1.110	450	840	1.620	960	960
Villa La Paz	*	1	2	373		196	5.318	389.06	240.00	629.06				396	396	240	396	396	240
Villa Tercimento	1.095					306	19.550		267.00	267.00				396	396		396	396	
Villa Vetes Sarsfield	*					300	30.000		196.00	196.00					396	240		396	240
Washington	*					199	4.857												

* Sin datos en el Censo.

Sueldos $ ..... (Categorías de empleados ...)	600	500 1.ª	450 2.ª	400 3.ª	350 4.ª	300 5.ª	250 6.ª	225 7.ª	200 8.ª	180 9.ª	150 10.ª	140 11.ª	130 12.ª	125 13.ª	120 14.ª	110 15.ª	100 16.ª	90	80 17.ª	75	70 18.ª	65 19.ª	60 20.ª	50 21.ª	40 22.ª	35 23.ª	33	30 24.ª	25 25.ª	20 26.ª
Distribución de telegramas y correspondencia							1			1	1		1	1	1		1	3		5	2				1	2					
Gastos de oficina y alumbrado																				1	1			1							
Alquiler de edificios																							1	8	6			3			
Jefe Giros de la Capital																										6					
Jefe de Certificados y Valores declarados (Capital)																															
Jefe de Giros, Valores declarados y de Distrito de 1.ª																															
Prosecretarios																															
Jefe de Despacho, Cajeros, Tenedores y Tesoreros y Jefe de las Distintas 1.ª y 2.ª Clases de 4.ª																															
Inspectores, Subinspectores Correos é Inspector Técnico																															
Jefe Almacenes, Subinspector Correos é Inspector Técnico																															
Inspectores, Jefes de Distrito y Jefes de oficina																															
Tenedores de libros de 1.ª, Inspectores de 3.ª																															
Jefe Despacho, Ayudante Gral. Radiotelegr., Jefe Distrito, Jefes de oficina de 1.ª, Tenedores de libros de 2.ª, Tesoreros de Giros de 2.ª, Jefes de oficina de 2.ª, Jefes de Giros, Contadores Interventores de 2.ª																															
Encargado de turno																															
Encargado de turno de 1.ª y Encargado de despacho																															
Encargado de matrícula, Tenedores de libros, Jefes de oficina de 2.ª, Jefes de Giros, Contadores Interventores de 2.ª																															
Ayudantes Técnicos, Jefe Giros, Tesoreros, Jefes oficina de 3.ª, Jefes de Giros, Contadores Interventores de 3.ª, Contadores Interventores, Ayudantes Técnicos, Jefes de oficina de 4.ª																															
Contadores Interventores de 3.ª																															
Encargados de oficinas, Ayudantes de mesa, Contadores Interventores de 3.ª, Tenedores, Auxiliares de Mesa, Ordenadores, Jefes Giros, 3.ª y Jefes localidades de 4.ª, Encargados de turno de 2.ª																															
Jefes de oficina de 4.ª, Encargados de turno de 2.ª																															
Jefes de Giros, Contadores Interventores y Jefes oficina																															
Contadores Interventores de 4.ª, Encargados de turno de 2.ª																															
Jefes de oficina y Telegrafistas de 1.ª																															
Telegrafistas de 1.ª																															
Oficiales mayores, Contadores Interventores de Correos																															
Auxiliares de 2.ª y 3.ª y Maquinistas																															
Jefe de oficina, Encargado de turno y Telegrafistas de 2.ª																															
Telegrafistas de 2.ª																															
Jefe de oficina, Telegrafistas de 3.ª																															
Ingenieros, Jefes de Talleres, Jefes de 2.ª, Jefes de Clasificación de 1.ª y 2.ª de 1.ª localidades																															
Carpinteros																															
Jefes de oficinas, Escribientes y Telegrafistas de 2.ª																															
Jefes de oficinas, Escribientes y Telegrafistas de 4.ª																															
Telegrafistas de 3.ª, Escribientes de 3.ª, Clasificadores de 3.ª, Guardahilos de 1.ª y 2.ª																															
Estafetieros Rurales																															
Auxiliares de Correos, Oficiales de repartidor y cartero																															
Estafetieros, Auxiliares de 2.ª, Clasificadores de 3.ª, Guardahilos de 2.ª, Carteros de 1.ª																															
Carteros																															
Carteros de 2.ª																															
Auxiliares y Guardahilos																															
Telegrafistas de 3.ª, Clasificadores de 4.ª, Guardahilos de 3.ª, Auxiliares de 3.ª, Carteros de 2.ª																															
Auxiliares, Guardahilos, Ayudantes, Jefes de oficina																															
Clasificadores de 4.ª, Carteros de 3.ª, Guardahilos																															
Carteros, Vigilantes y Jefes de oficina																															
Encargados de estafetas de 1.ª, Carteros de 4.ª, Vigilantes y Ayudantes																															
Encargados de estafetas de 2.ª																															
Estafetas																															
Jefes de estafetas, Vigilantes y Mensajeros																															
Encargados de estafetas de 3.ª y Mensajeros																															
Mensajeros																															
Mensajeros y Ayudantes Rurales																															
Encargados de estafetas de 4.ª y Mensajeros																															

PLANO POSTAL TELEGRAFICO

XII DISTRITO

PARANÁ

1899

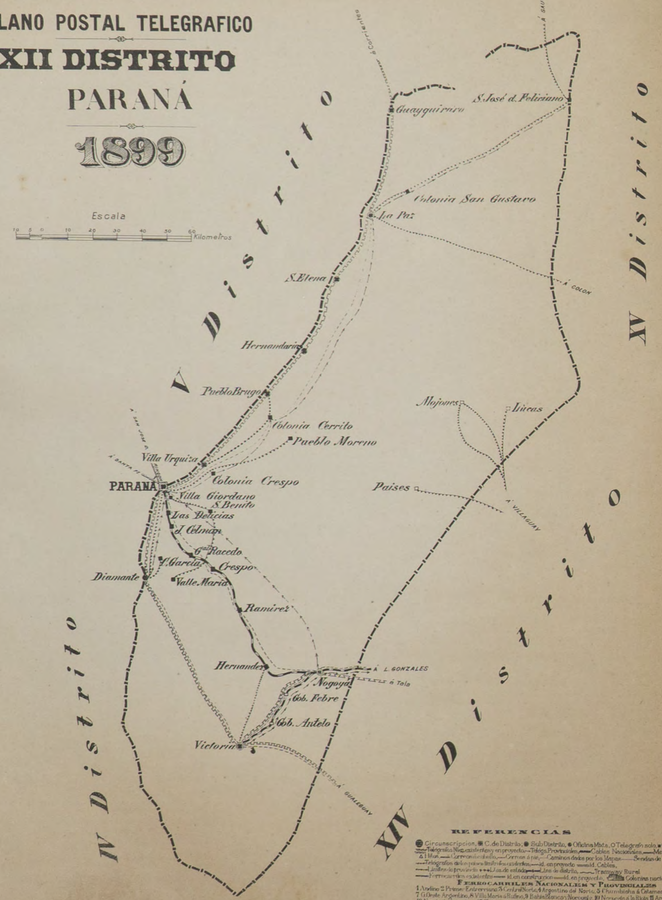

DISTRITO XII
Paraná

DIRECCION GENERAL DE CORREOS Y TELÉGRAFOS

PROYECTO DE PRESUPUESTO PARA EL AÑO 1900

NOMBRE DE LA OFICINA	HABITANTES	MOVIMIENTO TELEGRÁFICO EN 1898					MOVIMIENTO POSTAL EN 1898		RENTA PRODUCIDA EN 1898			GASTOS POR PERSONAL DE TELÉGRAFOS			GASTOS POR PERSONAL DE CORREOS			GASTOS TOTALES POR PERSONAL		
		Asuntos	Billetes	Despachos expedidos	Despachos recibidos	Valijas	Piezas de correspondencia	Telégrafos	Correos	Total	Según presupuesto	Según días trabajados	Según días trabajados	Proyecto 1900	Según presupuesto	Según días trabajados	Según días trabajados	Proyecto 1900	Según presupuesto 1899	Según días trabajados	Según días trabajados	Proyecto 1900
												1899	1900	1900	1899	1900	1900	1900	1899	1900	1900	1900
Paraná	24.096	11	11	31.312	93.415	20 139	1.479.957	31.499.47	3 260.59	34.760.06	22.500	21.520	24 000	750	450	33.780	89.432	60.840	57.780	1.200		1.200
Nacural Puerto	*	1	1	224		430	20.443	1.297.71	497.53	1.795.27	1.330	1.590	490	750	450	1.140	3.980	2.040	1.620			120
Bajada Grande	186															1.080			1.080			60
Colonia Alvear	5.391					380	16.623		456.00	456 00			360			960			1.120			120
Colonia Cerrito	5.241					1 106	34.207		628.55	628.55				396	396	960	396	396	360			
Cerrito	1.490					1.460	107.030	1.389.03	2.419.56	6.807.58	1.290	1.770	1.920	1.330	1.050	1.200	2.560	2.820	3.120			
Diamante	3.873	1	4	5.601	198	180	2.294		52.57	52.57						240			240			
Garcia	111					360	12.183		110.70	110.70				396	396	240	396	396	240			
General Racedo	150					521	21.676		410.76	410.76				396	396	960	396	396	960			
General Ramirez	228					1.230	1.124	407.78	9 03	417.71	1.310	1.110	1.080	510	450	840	1.620	1.320	1.560	240		120
Guaiquiraro	42	1	6	506		1.480	25.498	930.68	681.28	1.601.96	1.170	2.130	1.080	570	390	480	1.740	2.130	1.560	240		120
Hernandarias	1.310	1	6	1 269	25	1.490	15.478		276.57	276.57				396	396	240	396	396	240			
Hernandez	300					890	1.109		76.05	76.05				396	396	240	396	396	240			
Juárez Celman	315					12	154.396	7.632.13	3.803.84	11.435.97	5.970	5.610	4 040	2.370	570	3.180	8.340	6.180	2.340	720		240
La Paz	3.980	3	6	8.664	1.788	1.540	1.000		55.30	55.30				396	396	240	396	396	240			
Las Delicias	411					830	4.356		96.70	96.70				396	396	240	396	396	240			
Maciá	168					1.540	253.272	1 142.15	2.092.00	3.234.15	3.450	3.450	1 200	1.530	1 200	840	4.980	4.740	2.040	720		120
Negrete	4.812	3	4	1.664	6.372	1.560	21.431	897 63	522.73	1.420.36	1.170	1.170	1.080	570	390	480	1 740	1.560	1.560	720		120
Nogoyá	650	1	6	1.221		660	5.717		182.05	182.05				396	396	240	396	396	240			
San Benito	142					640	7.489		187.90	187.90				396	396	240	396	396	240			
San José d'Feliciano	430					530	32.495		600.50	600.50				396	396	360	396	396	360			
S. J. de Feliciano	3.440					910	31.935	4 599.60	896.37	5.497.97	510	510	2.510	6.370	1.170	600	8.880	1.680	3.120	480		120
Santa Elena	1.142	1	6	3 384	271	640	21.883	2 920.77	3 734.89	6.674.66	5.610	4.290	5.040	1.770	1.770	2.640	4.380	6.060	7.200	720		180
Victoria	8.562	1	6	3.669	2 118	1.290	224.803		120.09	120.09						240			240			
Villa Giardano	64					648	3.542									240			240			
Villa María																240			240			
Villa Urquiza	765	1	6	959		496	28.423	740 59	285.56	1.026.47	1.170	1.170	1.080	570	390	480	1 740	1.560	1.560	240		120

| NOMBRE DE LA OFICINA | Sueldos $..... CATEGORÍAS DE EMPLEOS.... | | | | | | | | | | | | | | | |

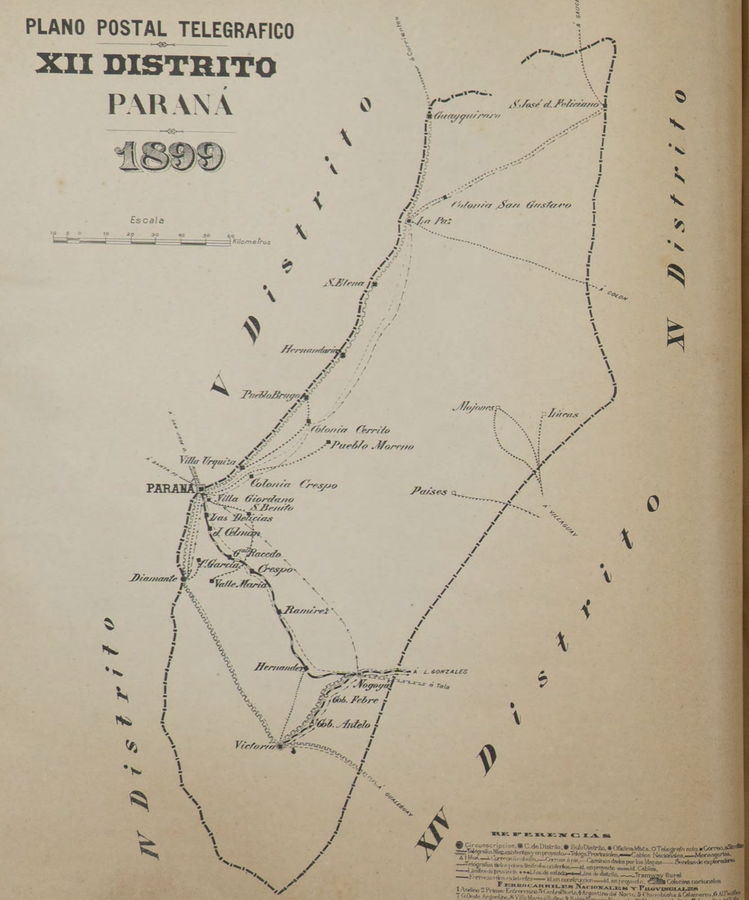

DIRECCION GENERAL DE CORREOS Y TELÉGRAFOS

DISTRITO XII
Paraná

PROYECTO DE PRESUPUESTO PARA EL AÑO 1900

NOMBRE DE LA OFICINA	HABITANTES	Movimiento Telegráfico en 1898			Movimiento Postal en 1898			Renta producida en 1898			Gastos por personal de Telégrafos			Gastos por personal de Correos			Gastos totales por personal		
		Aparatos	Hilos	Despachos telegráficos	Despachos telefónicos	Valijas	Pieza de pasajeros	Telégrafos	Correos	Total	Según presupuesto	Según distribución actual	Proyecto 1900	Según presupuesto	Según distribución actual	Proyecto 1900	Según presupuesto	Según distribución actual	Proyecto 1900
Paraná	21.008	11	11	31.312	93.415	20 130	1.473.957	31.499.47	3 260,59	34.760,06	22.500	23.820	24 000	750	450	33.780	88.432	60.840	57.780
Sucursal, Puerto		1	1	224		480	20.445	1.297.74	487 53	1.785,27	1.230	1.590	480	750	450	1.140	1.980	2.040	1.620
Bajada Grande	196												360			960			960
Colonia Alvear	6.391					380	16.628		456,00	456 00				396	396	360	396	396	360
Colonia Cerrito	145					1.196	34.207		628,56	628,56				396	396	360	396	396	360
Crespo	1.456					1.490	137.240	4.389 03	2.419,56	6.808,59	1.230	1.770	1.920	1.830	1.050	1.200	2.560	2.820	3.120
Diamante	3.373	1	4	5.605	158	1.490	37.240		92,55	92,55						240			240
Garcia	115					180	2.244		130,00	130,00				396	396	240	396	396	240
General Racedo	136					360	12.183		415,74	415,74				396	396	360	396	396	360
General Ramirez	228					336	7.124	407,78	9 93	417,71	1.110	1.110	1.080	510	450	480	1.620	1.560	1.560
Guiquiraró	41	1	6	596		1.440	35.496	959,68	681,28	1.640,96	1.110	2.130	1.080	570	390	480	1.740	2.520	1.560
Hernandarias	1.310	1	6	1.269	25	840	15.458		276,57	276,57				396	396	240	396	396	240
Hernandez	300					504	3.100		60 00	60,00				396	396	240	396	396	240
Juárez Celman	1.980	3	6	8.664	1.788	1.340	194.396	7.682,13	3.873,84	11.455,97	5.970	5.610	4 040	2.370	570	3.180	8.340	6.180	7.260
Las Delicias	3.980					420	6.150		55,30	55,30				396	396	240	396	396	240
Las Toscas	411					360	4.304		96,70	96,70				396	396	240	396	396	240
Moreno	149					540	253.072	1 142,15	7.602,00	8.744,15	8.450	3.450	1 320	1.590	1.290	840	4.590	4.740	2.040
Nogoyá	4.317	3	4	1.664	6.372	1.560	21.435	897 68	1.228,35	2.126,03	1.170	1.170	1.680	570	390	480	1.740	1.560	1.680
Pueblo Brugo	655	1	6	1 213		648	5.717		182,00	182,00				396	396	240	396	396	240
San Benito	*					510	3.489		187,90	187,90				396	396	240	396	396	240
San Gustavo	420					510	32.485		600,50	600,50				396	396	360	396	396	360
S. José de Feliciano	8.147					960	91.335	4 599,60	898,32	5.497,92	510	510	2.570	6.370	1.170	600	8.880	1.680	3.170
Santa Elena	1.163	1	6	3.384	271	840	224.803	2 939,77	3 734,89	6.674,66	2.610	4.290	5 040	1.770	1.770	2.460	4.380	6.060	7.500
Victoria	8.565	6	6	3.669	2 118	1.680	224.803		120,00	120,00						240			240
Villa Giordano	94					540	3.342									240			240
Villa Mar'a	*					456	23.423	740 19	285,58	1.026,47	1.170	1.170	1.080	570	390	480	1.740	1.560	1.560
Villa Urquiza	766	1	6	959															

NOMBRE DE LA OFICINA	Sueldos $ ..... Categorías de empleos			600 1.ª	500 1.ª	450 2.ª	400 3.ª	350 4.ª	300 5.ª	250 6.ª	225 7.ª	200 8.ª	180 9.ª	150 10.ª	140 11.ª	130 12.ª	125 13.ª	120 14.ª	110 15.ª	100 16.ª	90	80 17.ª	75	70 18.ª	65 19.ª	60 20.ª	50 21.ª	40 22.ª	35 23.ª	33	30 24.ª	25 25.ª	20 26.ª
	Distribución de telegramas y correspondencia	Gastos de oficina y alumbrado	Alquiler de caballos	Jefes Divs. de la Capital	Jefe de Certificados y Valores declarados (Capital)	Jefe de Divs. Varios dependientes y de Distrito de 1.ª	Pensionistas	Pensionistas Pensionistas	Inspectores, Jefes de Distrito y Jefes de oficina	Tenedores de libros de 1.ª, Inspectores de 2.ª	Jefes Telegr. Árabes Gral. Reserva, 2.º Jefe Distrito, Tenedores de libros de 2.ª, Jefes de oficina de 2.ª	Encargado de turno	Encargado de turno de 1.ª y Encargado de despacho	Encargado de ventanilla, Tenedores de libros, Jefes Apoderados Telecomunicación y Telegrafistas de 1.ª, Jefes oficina de 2.ª, Inspectores de 4.ª, Conductores interventores 1.ª	Encargado de turno	Encargado de ventanilla, Tenedores de libros, Jefes oficina de 3.ª, Conductores interventores 2.ª	Jefes de Divs. Contadores interventores y Jefes oficina	Jefes de oficina de 4.ª, Encargados de turno de 2.ª	Jefes de Divs. Contadores interventores y jefes oficina	Contadores Jefes oficina de 1.ª, Encargados de turno	Jefes de oficina y Telegrafistas de 1.ª	Telegrafistas de 1.ª	Oficiales mecánicos, Encargados de mesas de Correo	Jefes de oficina, Encargados de turno y Telegrafistas de 2.ª	Auxiliares de 2.ª y Repartidores	Telegrafistas de 2.ª	Jefe de oficina, Telegrafistas de 3.ª	Inspector de 5.ª, Escribientes de 1.ª, Telegrafistas de 3.ª, Clasificadores de 1.ª y Capataz guardahilos	Carpinteros	Jefes de oficina, Escribientes de 2.ª	Jefes de oficina, Escribientes y Telegrafistas de 4.ª	Telegrafistas de 4.ª, Clasificadores de 2.ª, Escribientes de 3.ª	Escribientes Revisores	Auxiliares de Correos, Oficiales de reparadores y cartero	Estafetero, Auxiliares de 1.ª, Clasificadores de 3.ª, Cartero de 1.ª, Oficiales de 3.ª	Cartero	Cartero de 2.ª	Auxiliares y Guardahilos	Telegrafistas de 5.ª, Clasificadores de 4.ª, Guardahilos	Auxiliares, Guardahilos, Boyeros, Jefes de oficina	Auxiliares, Guardahilos, Boyeros, Jefes de oficina	Clasificadores de 5.ª, Cartero	Cartero de 2.ª, Guardahilos	Encargados de estafetas de 1.ª, Cartero de 4.ª, Valijeros y Bandeiñas	Encargados de estafetas de 2.ª	Estafetas	Jefes de estafetas, Valijeros y Mensajeros	Encargados de estafetas de 3.ª y Mensajeros	Mensajeros	Mensajeros y Ayudantes Inscriptos	Mensajeros	Encargados de estafetas de 4.ª y Mensajeros
Paraná	1.200	1.200						1 1				1	1 1			2 3 1 2			2 1	3 4 7		5 1	5 1 5			13 12 3 11 10 13					5		
Sucursal, Puerto		120																															
Bajada Grande		60																								1							
Colonia Alvear		120																									1 1				1		
Colonia Cerrito																										1 1 2							
Crespo	720	120														1					1												
Diamante																																	
Garcia																						1 1											
General Racedo																						1 1									1		
General Ramirez	240	120																				1 1											
Guiquiraró	240	120																				1 1											
Hernandarias																																	
Hernandez																																	
Juárez Celman	720	240														1 1			1	1 1		1 1				2 2 2		2					
Las Delicias																																	
Las Toscas																1						1 1											
Moreno	720	120																				1 1				1 1 1					1		
Nogoyá	720	120																															
Pueblo Brugo																																	
San Benito																																	
San Gustavo																				1													
S. José de Feliciano	480	120														1 1				1		1 1				1 1							
Santa Elena	720	180																		1		2				2 3					1		
Victoria																																	
Villa Giordano																						1 1											
Villa Mar'a	240	120																								1 1							
Villa Urquiza																																	

* Sin datos en el Censo.

PLANO POSTAL TELEGRAFICO

XIII DISTRITO

CORRIENTES

1899

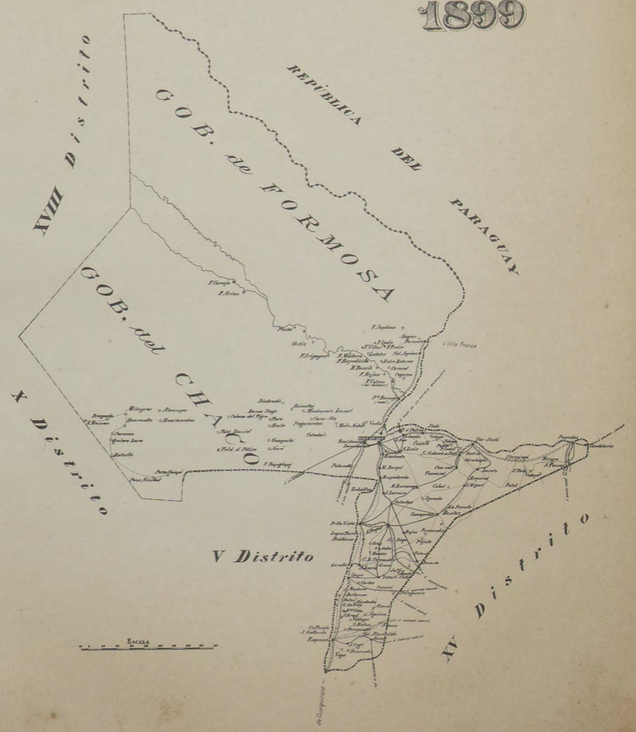

REFERENCIAS

Corresponsalías: C. de Distrito, Sub-Distrito, Oficina Mixta, Telégrafo adm., Correo, Sin oficina — Telégrafo, Mag. auxiliares y corresponsales — Telégrafo Particulares — Cables Nacionales — Mensajerías — R. Hilos — Correos adm. — Correos Lim. — Caminos indicados por los Mapas — Sección de explotación — Telégrafos de los ptos. indicados en el mapa — Cables — Telégrafo aéreo — Telégrafo subterráneo — Línea de estado — Línea de distrito — Tranvías Rural — Ferrocarriles existentes — Id. en construcción — Id. en proyecto — Colonias nacionales

FERROCARRILES NACIONALES Y PROVINCIALES

1 Andes, 2 Primer Entrerriano, 3 Central Norte, 4 Argentino del Norte, 5 Ferrobaires A. Domínguez, 6 Ferrobaires A. Olavarría, 7 Oeste Argentino, 8 Villa Maria á Rufino, 9 Buenos Aires y Rosario, 10 Buenos Aires al Pacífico, 11 Buenos Aires, 12 Transandino, 13 Transatlántico, 14 Sud Oriental y Tucumán, 15 Corrientes Sunchales Santa Fe, 16 Tucumán Alpa Corral, 17 Central Argentino, 18 Central Córdoba, 19 Central Argentino Ramal Rosario á Cruz Alta, 20 Buenos Aires Great Southern, 21 Buenos Aires Great Southern Ramal Bahía Blanca, 22 Central Córdoba, 23 Provincial de Santa Fe, 24 Central Norte Argentino, 25 Central Córdoba, 26 Central Córdoba Ramal Quebrachos, 27 Nacional Argentino, 28 Central Córdoba, 29 Central Córdoba, 30 Central Córdoba, 31 Central Córdoba Ramal Malagueño, 32 Col. Provincial Santa Fe, 33 Col. Gualeguay á Puerto, 34 Ramal Central Córdoba FC. Bayón.

DISTRITO XIII
Corrientes

DIRECCION GENERAL DE CORREOS Y TELÉGRAFOS

PROYECTO DE PRESUPUESTO PARA EL AÑO 1900

NOMBRE DE LA OFICINA	Habitantes	Movimiento telegráfico en 1898: Aparatos	Hilos	Despachos expedidos	Despachos recibidos	Movimiento postal en 1898: Valijas	Piezas de correspondencia	Renta producida en 1898: Telégrafos	Correos	Total	Gastos por personal de telégrafos: Según dispositivo	Según disposiciones administrativas	Proyecto 1900	Gastos por personal de correos: Según dispositivo	Según disposiciones administrativas	Proyecto 1900	Gastos totales por personal: Según presupuesto 1899	Según disposiciones administrativas	Proyecto 1900
Corrientes	15,934	5	8	28,412	44,607	7,963	698,579	26,236,55	16,565,16	42,801,71	23,460	26,520	29,520	12,780	10,020	19,080	36,240	36,540	39,600
Barranqueras	879	1	5	785		183	9,443	660 31	203,62	863,93	480	1,420	600	480	380	600	960	1,800	1,200
Bompland	329					193	5,482									240			240
Bouvier	741					183	7,000		104,78	104,78				396	396	240	396	396	240
Bella Vista	4,794	3	7	7,285	2,758	1,533	94,456	5,686,52	2,706,42	7,792,06	2,970	3,930	8,250	315	315	2,700	3,180	4,200	7,500
Buena Vista	356	1	6	158		196		101,14		101,14		510	540	450	450	540		960	1,080
Belén	303					189	3,315		143,00	143,00				396	396	240	396	396	240
Caa-Catí	1,047	1	2	305		261	20,976	245,75	326,52	572,27	1,350	1,350	540	990	990	540	1,740	1,740	1,080
Carolina	240					183	2,127		97,37	97,37				396	396	240	396	396	240
Candelaria	466					183	3,477		24,30	24,30				396	396	240	396	396	240
Cruz Alta						183								396	396	240			240
Col. Aquino	55	1	2	15		179	2,294	10,92	84,00	94,92		1,110	540	396	396	540	396	1,506	1,080
Concepción	185					183	16,534		382,64	382,64				396	396	240	396	396	240
Cuna Rio Corrientes	153					215	4,198		47,40	47,40						240	396		240
Chavarría	*					181								396	396	240		396	245
Esc. San Emilio	*					136								396	396	240		396	240
Esquina	3,026	3	6	5,097		1,112	103,146	4,471,64	1,885,03	6,356,38	2,550	2,550	4,650	330	330	2,700	2,880	2,880	6,900
Empedrado	2,207	1	4	2,585		1,908	55,056	1,907,34	393,26	2,300,60	1,350	1,350	2,100	1,050	1,050	1,350	2,400	2,400	3,450
Formosa	1,587	2	3	2,568		1,167	63,526	1,613,60	1,013,07	2,626,67	2,190	1,890	2,100	1,020	1,170	1,200	4,020	3,060	3,300
Forte Calderón	347					87	2,000		15,00	15,00			540	330	330	1,200	330	1,500	1,080
Goya	5,691	5	7	10,694	12,215	1,160	217,589	9,029,21	14,747,11	23,776,32	4,190	6,990	7,440	2,250	3,150	5,040	11,540	10,110	12,480
General Vedia	277	3	3	314	8,645	183	4,238		28,10	28,91	1,080	1,080	540	480	480	540	1,560	1,560	1,080
Gualeguay	664					170	20,388		492,27	492,27				396	396	240	396	396	240
Itá Ibaté	*					136										240			240
Las Palmas	571	1	2	923		188	17,293	1,003,75	347,02	1,350,77	1,110	1,110	780	510	510	540	1,620	1,560	1,320
Lavalle	616	1	5	601		205	6,670	451,20		457,20	390	390	540	390	330	540	780	720	1,080
Loreto	126					225	1,503		14,00	14,00				396	396	240	396	396	240
Lomas	502					281	6,720		131,40	131,40				396	396	240	396	396	240
Mburucuyá	1,014					193	18,667		427,78	427,78				510	510	540	510	510	540
Paso de la Patria	168	1	2	351	718	390	6,399	186,89	56,12	243,01	2,790	1,950	930	990	990	540	3,480	2,940	1,470
Pesadas	4,237	1	4	6,078		191	240,788	8,900,30	1,358,92	10,259,22	3,180	2,580	5,250	1,050	780	2,100	4,800	3,660	7,350
Paguabó	563					189	9,231		341,41	341,41						240			240
Perugorría	1,021					199	27,738		97,38	97,38	390	390	390	390	390	540	780	780	930
Puerto Bermejo	381	1	4	634	2,062	187	22,115	507,16	270,80	778,06	1,110	1,110	780	510	510	1,050	1,620	2,160	1,560
Puerto Goya		1	1	1,416		180	5,488	772,61	44,97	817,58	1,230	930	780	630	450	780	1,860	1,560	1,560
Reconquista	1,732	3	6	2,435	8,308	193	28,253	1,471,61	1,066,14	2,537,75	4,070	4,080	1,980	1,860	1,620	1,200	5,640	5,400	3,180
Salada	1,325					200	31,567		471,36	471,36				396	396		396	396	
San Antonio de Itatí	425		6	150	538	177	6,645	1,110,41	88,30	1,198,20	990	1,830	780	390	390	600	780	1,280	2,520	1,560
San Cosme	535	1	4	466	1,668	198	5,119	193,10	78,20	271,30	390	390	540	390	330	540	780	720	1,080
San Lorenzo	300					186	8,548		100,80	100,80				396	396	240		396	240
San Luis	511	1	4	1,068	143	203	9,420	814,38	112,17	926,55	990	990	780	390	390	540	1,380	1,320	1,560
San Miguel	281					210	8,184		107,26	107,26				396	396	240	396	396	240
San Roque	985	2	4	1,275	998	248	37,879	1,074,81	112,64	1,187,47	1,110	1,110	780	510	510	540	1,620	1,620	1,560
Santa Ana	305					203	3,481		243,00	243,00				396	396	240	396	396	240
Santa Lucía	300	1	6	948		240	30,197	697,38	179,70	877,08	810	930	600	510	510	540	1,320	1,440	1,140
Tala	200					170	2,157		430,04	430,04				396	396	240	396	396	240
Tatacua	18					181	3,000		28,50	28,50				396	396	240	396	396	240
Ing. Romanera	55					203	4,663		161,60	161,60						240			240
Id. Mariano Loza	142					196	13,000		101,22	101,22				396	396	240	396	396	240
Vuelta Ombú	100					100								396	396	240		396	240
Itatí	1,111	1	4	390		148	14,418	282,66	226,13	458,79	390	990	540	330	330	540	1,740	1,320	1,080
Ita-Ibaté	281	1	2	126		129	9,683	127,74	274,47	412,21	990	990	540	330	330	540	1,320	720	1,080
Yaguarí-calle	*					136	7,023		40,00	40,00				396	396	240	396	396	240
Yofre (Felipe)																			

* Sin datos en el Censo.

Oficina	Sueldos $ — Categorías de empleos: 600	500 1.ª	450 2.ª	400 3.ª	350 4.ª	300 5.ª	250 6.ª	225 7.ª	200 8.ª	180 9.ª	150 10.ª	140 11.ª	130 12.ª	125 13.ª	120 14.ª	110 15.ª	100 16.ª	90	80 17.ª	75	70 18.ª	65 19.ª	60 20.ª	50 21.ª	40 22.ª	35 23.ª	33	30 24.ª	25 25.ª	20 26.ª
Corrientes							1 1				1		2	2 2		2 3 2	6 1		2 6 3				12 7	6 6	7 13			6		
Barranqueras																														
Bompland																											1			1
Bouvier																														
Bella Vista														1	1	1	1		1 2				1 1	2 3			1	1		1
Buena Vista																											1			1
Belén																											1			1
Caa-Catí																							2 1				1	1 1		1
Carolina																											1			1
Candelaria																											1			1
Cruz Alta																											1			1
Col. Aquino																1							1 1				1	1		1
Concepción																											1			1
Cuna Rio Corrientes																											1			1
Chavarría																											1			1
Esc. San Emilio																											1			1
Esquina														1			1 1		1 2				6				1			1
Empedrado																	1 1		1								1			1
Formosa																	1 1		1								1			1
Forte Calderón																											1			1
Goya												1		1		2 1	1 1		1 1				4				1			1
General Vedia																											1			1
Gualeguay																											1			1
Itá Ibaté																			1 1				1 1				1			1
Las Palmas																											1			1
Lavalle																							1 1				1			1
Loreto																											1			1
Lomas																											1			1
Mburucuyá																											1			1
Paso de la Patria														1			1 1		1 2				1 1	2 3			1			1
Pesadas																											1			1
Paguabó																											1			1
Perugorría																											1			1
Puerto Bermejo												1				1 1			1 1				1	2 1			1			1
Puerto Goya																			1 1				1	1 1			1			1
Reconquista																			2								1			1
Salada																1			1								1			1
San Antonio de Itatí																			1				1 1				1			1
San Cosme																							1				1			1
San Lorenzo																			1				1 1	1 1			1			1
San Luis																			1				1 1				1			1
San Miguel																			1				1 1				1			1
San Roque																			1				1 1	2 3			1			1
Santa Ana																							1				1			1
Santa Lucía																							1 1				1			1
Tala																							1				1			1
Tatacua																							1				1			1
Ing. Romanera																							1				1			1
Id. Mariano Loza																							1				1			1
Vuelta Ombú																							1 1				1			1
Itatí																							1 1				1			1
Ita-Ibaté																							1 1				1			1
Yaguarí-calle																											1			1
Yofre (Felipe)																														

DISTRITO XIV
Concepción del Uruguay

DIRECCION GENERAL DE CORREOS Y TELÉGRAFOS

PROYECTO DE PRESUPUESTO PARA EL AÑO 1900

NOMBRE DE LA OFICINA	HABITANTES	MOVIMIENTO TELEGRÁFICO EN 1898				MOVIMIENTO POSTAL EN 1898		RENTA PRODUCIDA EN 1898			GASTOS POR PERSONAL DE TELÉGRAFOS			GASTOS POR PERSONAL DE CORREOS			GASTOS TOTALES POR PERSONAL		
		Apiratos	Hilos	Despachos expedidos	Despachos recibidos	Valijas	Piezas de correspondencia	Telégrafos	Correos	Total	Según presupuesto	Según distribución estadística	Proyecto 1900	Según presupuesto	Según distribución estadística	Proyecto 1900	Según presupuesto	Según distribución estadística	Proyecto 1900
Eveguay	6.111	6	9	11.186	29.679	11.729	583.540	9.526,41	20.677,93	30.204,34	15.840	18.000	16.680	34.550	11.820	11.160	50.390	29.820	27.840
Urugay, Estación	*								511,88	511,88				396	396	1.080	396	396	1.080
Valle Maria	906	1	1	4.143		538	22.959		340,08	340,08		2.520	2.700	396	396	240	396	396	240
Cabiñ Payaná	*					271	14.017		296,92	296,92				396	396	240	396	396	240
Caseros	1.507					638	44.614		616,02	616,02				396	396	420	396	396	420
Caseros, Estación	116					417	19.910	2.658,72	3.510,99	6.369,71	3.450	3.450	2.640	1.510	210	720	4.960	3.660	3.360
Clara, Colonia	457	1	5	3.394	582	1.175			14,40	14,40					396	240			240
Colón	1.486					12			52,47	52,47						240		396	240
Col Maragaña	191						4.182		214,18	214,18				396	396	240	396	396	240
Echagüe	98					114	4.546		162,44	162,44				396	396	240	396	396	240
Elisa	216					201	7.207		360,86	360,86				396	396	240	396	396	240
Estrella	342					342	14.036		364,00	364,00				396	396	240	396	396	240
Galarza	380					229	14.931		404,00	404,00				396	396	240	396	396	240
Gobernador Basavilbaso	*					398	19.648		454,00	454,00				396	396	240	396	396	240
Sola									1.792,24	1.792,24									
Gualeguay	10.722	4	7	6.020	3.541	2.303	114.481	5.220,95	4.956,23	10.177,18	4.680	7.800	4.700	2.470	970	3.600	9.300	8.466	7.900
Gualeguaychú	12.262	4	9	7.365	11	2.839	178.797	7.719,34	9.556,22	17.275,56	6.130	7.440	9.780	2.460	1.500	7.080	8.590	8.940	10.260
Hocker	371						6.780		180,00	180,00						240			240
Hughes	291						6.750		80,00	80,00						240			240
Ibicuy	352	1	4	400		215	7.505	256,75	184,42	441,17	2.490	9.070	960	510	450	360	2.940	2.850	1.320
La Argentina	1.000	1	4	512		181	2.470	169,15	18,31	187,46	1.280	1.280	780	630	330	360	1.860	1.560	1.080
Las Moscas	1.450					85	10.816		240,00	240,00				396	396	240	396	396	240
Lucas Gonzáles	1.562					1.562	46.799		589,48	589,48				396	396	360	396	396	360
Manuel	24					405	20.798		360,07	360,07				396	396	240	396	396	240
Nicolás Herrera	*					116	20.083		364,21	364,21				396	396	240	396	396	240
Nueva Alemania	154					215	8.152		344,52	344,52				396	396	1.080	396	396	1.080
Primero de Mayo	678					1.621	44.300		954,50	954,50				396	396	360	396	396	360
Puerto Ruiz	1.101					225	16.405		604,47	604,47				396	396	240	396	396	240
Rocamora	601					290	18.648		816,20	816,20									
Rosario del Tala	4.278	2	4	2.179		2.402	202.085	1.552,95	2.410,41	4.163,36	2.410	2.490	2.280	850	930	600	3.460	3.420	2.880
Saladero Colón	147					1.077	11.271		576,47	576,47				396	396	240	396	396	240
San Jorge	502					210	2.810		216,34	216,34						240			240
San José	150					1.000	67.514		561,26	561,26				600	600	1.200	600	600	1.200
Tornquist Gilbert	414					511	23.544		501,96	501,96				396	396	360	396	396	360
Urdinarrain	414					184	24.605		419,06	419,06				396	396	240	396	396	240
Urquiza	208					595	26.471		365,22	365,22				396	396	1.080	396	396	1.080
Uruguay, Estación	*						11.118		1.179,19	1.179,19				396	396	240	396	396	240
Veinte de Septiembre	114					120	10.070		365,15	365,15				396	396	240	396	396	240
Villa Elisa	586					107	12.915		189,94	189,94				396	396	240	396	396	240
Villaguay	2.245	1	2	2.158		1.528	286.407	1.726,21	5.268,91	6.994,41	1.280	640	2.400	1.230	1.080	720	2.460	2.160	3.120

NOMBRE DE LA OFICINA	Sueldos $ — CATEGORÍAS DE EMPLEOS: Distribución de telegramas y correspondencia	Gastos de oficina y alumbrado	Alquiler de cabidas	600 — Jefe Giros de la Capital	500 1.ª — Jefe de Sucursales y Oficina centrales (DGCyT)	450 2.ª — Jefe de Giros, Valores, Encomiendas y del Distrito de 1.ª	400 3.ª — Jefe de Sucursales y Oficinas centrales	350 4.ª — Tesorero, Impositor Giros de 1.ª y Jefe de Giros	300 5.ª — Jefe Almacenes, Subinspector Correos é Inspector Técnico	250 6.ª — Inspectores, Jefes de Distrito y Jefes de oficina	225 7.ª — Inspectores de Giros de 1.ª, Inspectores de 2.ª	200 8.ª — Jefes Estrictos, Jefes Giros, Balances, 2.º Jefe Distrito, Tesorero de Giros de 2.ª, Jefes de oficina de 2.ª	180 9.ª — Tesoreros de Giros de 2.ª, Jefes de oficina de 2.ª, Encargado de turno	150 10.ª — Encargado de turno de 1.ª y Encargado de despacho	140 11.ª — Encargado de contaduría, Tesorero de Giros, Jefes de Sucursales, Jefes de Giros, Jefes de oficina	130 12.ª — Aparatistas Técnicos, Jefe Seco, Empaquetador, Jefes oficina de 2.ª, Inspectores de 3.ª, Contadores Inspectores, Ayudantes de Seco, Diaristas, Jefe oficina, 2.º y jefes auxiliares	125 13.ª — Encargados de turno de 2.ª	120 14.ª — Encargados de oficinas Auxiliar de seco, Contadores Inspectores, Subinspectores	110 15.ª — Encargados de turno y Telegrafistas de 1.ª, Contadores Inspectores y jefes oficina	100 16.ª — Jefes de Giros, Contadores Inspectores y jefes oficina de 2.ª y jefes de oficina de 3.ª	90	80 17.ª — Jefes de oficina, Contadores Inspectores y Telegrafistas de 2.ª	75	70 18.ª — Auxiliares de Giros, Oficiales de expedición y archivos Listeros, Jefes de oficina, Contadores Inspectores y Telegrafistas de 2.ª, Cartero de 1.ª y Barrilero de 1.ª	65 19.ª — Cartero de 2.ª	60 20.ª — Auxiliares y Barrilero	50 21.ª — Telegrafistas de 2.ª, Auxiliares, Barrilero, Jefes de oficina	40 22.ª — Clasificadores de 2.ª, Cartero de 2.ª, Barrilero	35 23.ª — Cartero, Valijero y jefes de oficina	33	30 24.ª — Encargados de estafetas de 1.ª y Remeros	25 25.ª — Remeros	20 26.ª — Encargados de estafetas de 4.ª y Remeros
					1899 1900	1899 1900	1899 1900	1899 1900	1899 1900	1899 1900	1899 1900	1899 1900	1899 1900	1899 1900	1899 1900	1899 1900	1899 1900	1899 1900	1899 1900
Eveguay		600	900																
Urugay, Estación			60																
Valle Maria			180																
Cabiñ Payaná																			
Caseros																			
Caseros, Estación																			
Clara, Colonia		720	180																
Colón																			
Col Maragaña																			
Echagüe																			
Elisa																			
Estrella																			
Galarza																			
Gobernador Basavilbaso																			
Sola																			
Gualeguay		720	240																
Gualeguaychú			900																
Hocker																			
Hughes																			
Ibicuy			60																
La Argentina																			
Las Moscas																			
Lucas Gonzáles																			
Manuel																			
Nicolás Herrera																			
Nueva Alemania			60																
Primero de Mayo																			
Puerto Ruiz																			
Rocamora		480	120																
Rosario del Tala																			
Saladero Colón																			
San Jorge			60																
San José																			
Tornquist Gilbert																			
Urdinarrain																			
Urquiza			60																
Uruguay, Estación																			
Veinte de Septiembre																			
Villa Elisa																			
Villaguay		720	180																

* Sin datos en el Censo.

PLANO POSTAL TELEGRAFICO

XV DISTRITO

CONCORDIA

1899

REFERENCIAS

Telégrafos Nacionales. Telégrafos Provinciales. Telégrafos Municipales. Telégrafos de ferro-carriles. Telégrafos de ferro-carriles con servicio público. Estaciones de ferro-carriles. Estaciones de ferro-carriles con servicio público. Estaciones de ferro-carriles con servicio público y telégrafo. Estaciones de ferro-carriles con servicio público y telégrafo. Estaciones de ferro-carriles con servicio público y telégrafo

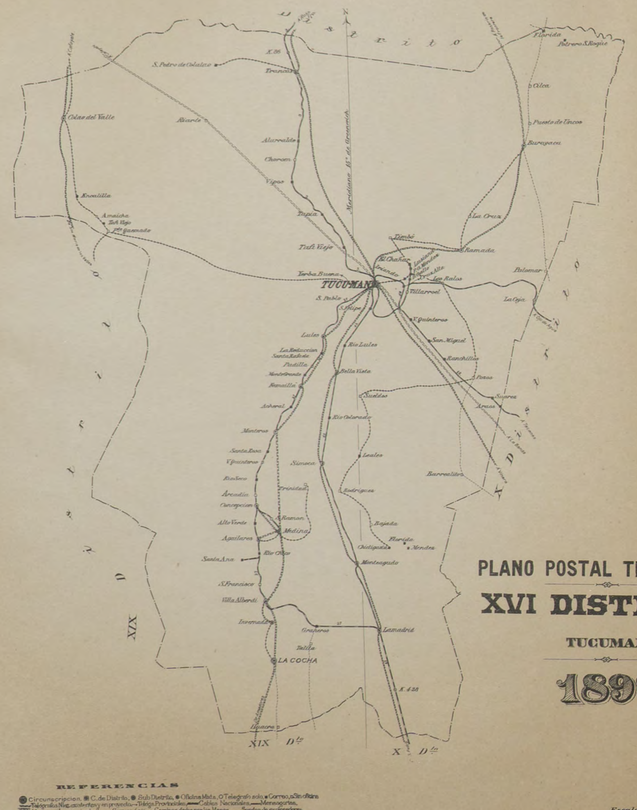

DISTRITO XVI.
Tucumán

DIRECCION GENERAL DE CORREOS Y TELÉGRAFOS

PROYECTO DE PRESUPUESTO PARA EL AÑO 1900

NOMBRE DE LA OFICINA	HABITANTES	MOVIMIENTO TELEGRÁFICO EN 1898				MOVIMIENTO POSTAL EN 1898		RENTA PRODUCIDA EN 1898			GASTOS POR PERSONAL DE TELEGRAFOS			GASTOS POR PERSONAL DE CORREOS			GASTOS TOTALES POR PERSONAL		
		Abonados	Hilos	Despachos telegráficos	Despachos postales	Valijas	Piezas de correspondencia	Telégrafos	Correos	Total	Según supuesto	Según días de servicio efectivo	Proyecto 1900	Según supuesto	Según días de servicio efectivo	Proyecto 1900	Según supuesto 1899	Según días de servicio efectivo	Proyecto 1900
Tucumán	49 338	12	15	44.026	54.000	27.968	2.646.295	56.814.89	48 198.55	106.013.34	31.140	36.246	36.660	78 285	31 380	40.200	109.925	67.620	76.860
Amberal	700					100	15.00		15.00	15.00				396	240	396	396	240	240
Aguilares	2.811					500	67.615		620.40	620.40				396	600	360	396	600	360
Alto de Andalgalá	52					200	1.685		30.00	30.00									240
Alto Verde	416					300	7.516		281.00	281.00				396	396	240	396	396	240
Alurralde	2.314					420	6.520		76.40	76.40				396	396	240	396	396	240
Araoz F. C. R.	215					120	5.549		166.50	166.50						240			240
Bella Vista	347	1	6	566		512	48.484	461.31	520.30	1.010.60	630	630	1.560	630	780	1.560	1.260	960	1.560
Burruyacu	756	1	1	268		78	4.534	255.84	52.27	308.11	1.200	720	360	587	210	720	1.980	960	1.080
Cuidado del Valle	1.025	1	1	262	451	120	1.077	224.52	40.24	264.76	1.110	1.110	360	510	420	720	1.620	1.560	1.080
Concepción	2.588	1	2	2.182		1.284	94.115	2.284.92	1.871.00	3.155.92	1.230	1.230	1.920	1.230	930	1.680	2.460	2.160	3.600
Cruz Alta	3.473					100	1.798		14.40	14.40				396	396	240	396	396	240
Chicligasta	2.804					100	1.000		14.40	14.40				396	396	240	396	396	240
Delfín Gallo	420					60	9.683		160.00	160.00				396	396	240	396	396	240
El Chañar	420					60	1.138		36.00	36.00				396	396	240	396	396	240
Estación Scarpati	1.047															240			240
Suárez	211													396	240	240	396	240	240
Famaillá	11.729	1	4	894		410	48.114	841.24	1.296.91	2.078.15	630	1.230	1.920	630	930	1.200	1.260	1.560	3.120
Graneros	1.407					168	14.340		117.60	117.60				396	396	240	396	396	240
Irimbo	1.814						6.260		118.70	118.70				396		240	396		240
Kilómetro 470	63					100	5.192									240			240
» 482	48					700	2.566									240			240
» 508	48															240			240
La Arcadia	420					100	12.941		161.91	161.91				396	396	240	396	396	240
La Cocha	1.760	2	4	505	14.772	480	22.759	417.64	224.06	641.70	1.170	2.190	1.920	570	390	240	1.740	2.520	1.800
La Invernada	1.520	2	4	340		272	13.061	277.71	184.29	454.71	1.230	1.230	360	630	330	720	1.860	1.560	1.080
La Madrid	1.047	1	4	74		256	51.998	57.15	306.30	363.45	1.350	1.350	1.080	510	210	960	1.860	1.560	2.040
La Medrosa	1.120					250	14.606		360.70	360.70				396	396	240	396	396	240
Leales	2.767					200	4.601		16.47	16.47				396	396	240	396	396	240
Los Romanos	1.120					80	1.546									240			240
Luisiana	2.268					120	9.089		66.50	66.50				396	396	240	396	396	240
Lules	11.441	1	4	1.092		792	38.666	887.14	412.50	1.299.64	630	630	1.560	630	390		1.260	960	1.560
Masantiales	420					80	2.000									240			240
Medinas	2.012	1	4	949	670	804	78.485	819.10	1.277.86	2.096.96	1.230	1.950	1.920	1.230	930	240	2.460	2.880	3.120
Monte Agudo	447	1	6	227	840	807	17.417	168.94	371.56	541.50	1.230	2.190	1.920	630	390	1.200	1.860	2.520	1.920
Monteros	5.016	1	4	2.622	670	1.200	111.111	2.207.42	3.472.70	5.679.62	3.120	2.400	1.380	840	440	1.380	3.960	2.880	2.760
Pedro C. Mendez	1.174					200	8.897		361.00	361.00				396	396	240	396	396	240
Puente Nuevo	1.120													396		240			240
Ranadá	1.596	1	2	402		34	3.921	901.45	31.03	932.48	1.260	1.470	360	630	330	240	1.890	1.800	1.080
Rosario	5.627	1	10	576	3.472	1.902	13.840	449.06	958.98	908.96	4.500	4.200	4.236	1.500	1.350	2.784	6.180	5.700	7.020
Río Colorado	700					80	6.000		140.81	140.81				396	396	240	396	396	240
» Chico	2.707						7.929		110.00	110.00									240
» Lules	2.707					210	6.767		48.00	48.00				396	396	240	396	396	240
» Seco	1.153					440	16.807		360.20	360.20				396	396	240	396	396	240
San Felipe	1.120					100	3.000		56.30	56.30				396	396	240	396	396	240
» Miguel	198					200	4.175		55.00	55.00				396	396	240	396	396	240
» Pablo	477					240	7.268		70.00	70.00						240			240
» Pedro de Colalao	1.361					120	7.268		112.30	112.30				1.860	600	240	1.860	600	240
Santa Ana	2.520					144	40.580		243.30	243.30				396	396	240	396	396	240
» Cruz	560															240			240
» Rosas	420					265	6.404		77.86	77.86				396	396	240	396	396	240
Simoca	427	2	6	529	36	307	19.416	380.75	270.95	651.70	1.830	1.230	1.560	630	330	240	1.860	1.560	1.560
Sosa (Ranchillos)	1.024					450	5.138		48.40	48.40				396	396	240	396	396	240
Taft Viejo	1.095					300	8.170		192.05	192.05				396	600	240	396	600	240
Tapia	2.214					190	1.913		50.15	50.15				396	396	240	396	396	240
Trancas	906					150	4.118		36.30	36.30				396	396		396	396	240
Trancas	2.707	1	7	396		275	34.117	265.50	317.50	583.00	1.110	1.110	1.560	510	330		1.620	1.560	1.560
Villa Alberdi	715	1	7	1.098		275	22.601	318.50	571.00	1.189.40	1.230	1.230	1.560	1.230	930		2.460	2.160	1.560
» Aiderete	1.660					200	20.608		347.16	347.16				396	396	240	396	396	240
» Lules	1.120					300	2.966									240			240
» Quinteros	798					80	15.000		299.33	299.33				396	396	240	396	396	240
Vipos	448					100	4.116		36.55	36.55				396	396	240	396	396	240
Villarruel	64						2.026									240			240

| NOMBRE DE LA OFICINA | Sueldos $ — CATEGORÍAS DE EMPLEOS: Distribución de telegramas y correspondencia | Sueldos de oficina y almacenaje | Alquiler de cabaltos | Jefe Direc. de la Capital | Jefe de Certificados y Valores nacionales (Capital) | Jefe de Giros, Valores nacionales y de Distrito de 1.ª | Pensionistas | Pensionistas | Jefe de Seguridad, Inspector, Tesorero y Jefe de la Distrito 1.ª y 2.ª | Tesorero, Inspector, Jefe de 1.ª y jefe Oficina de 1.ª | Jefe Almacenes, Subinspector Correos é Inspector Técnico | Inspectores, Jefes de Distrito y jefes de oficina | Tenedores de libros de 1.ª, Inspectores de 2.ª | Jefe Almacenes, Tenedores de libros de 2.ª | Jefe Giros, Jefe de Seguridad, Inspectores de 3.ª | Tenedores de libros de 2.ª, Jefes de oficina de 2.ª | Encargado de turno de 1.ª y Encargado de despacho | Encargado de correspondencia, Tenedores de libros, jefes de oficina de 3.ª, Ayudante Mecánico, Jefe Mesa, Telegrafistas, Jefes oficina de 3.ª, Ayudante Mecánico, Jefe Mesa, Telegrafistas, Jefes oficina de 3.ª | Ayudante Mecánico, Jefe Mesa, Telegrafistas, Jefes oficina de 3.ª, Ayudante Mecánico, Jefe Mesa, Telegrafistas, Jefes oficina de 3.ª | Contadores interventores, Ayudante técnico, Ayudante Mecánico, Jefe Mesa | Contadores interventores de 2.ª | Encargado de informes, Auxiliar de mesa, Contadores interventores, Ayudante técnico, Ayudante Mecánico, Jefe Mesa | Contadores interventores de 2.ª, Tenedores, Auxiliares de Mesa, Jefes de Mesa, Telegrafistas, Jefes de oficina | Contadores interventores, Auxiliares de Mesa, Jefes de Mesa, Telegrafistas, Jefes de oficina | Jefes de oficina de 4.ª, Encargados de turno de 2.ª | Jefes de Giros, Contadores interventores y jefes oficina | Contadores interventores de 4.ª, Encargado de turno de 2.ª, jefes de oficina de 4.ª | Jefes de Mesa, Telegrafistas de 1.ª | Telegrafistas de 1.ª | Oficiales mecánicos, Encargados de mesa de Correos y Encargado de turno de distribución | Jefes de oficina, Encargados de turno y Telegrafistas de 2.ª | Auxiliares de 2.ª y Repartidores | Telegrafistas de 2.ª | Jefes de oficina, Telegrafistas de 2.ª | Inspector, Jefes de Giros, Contadores interventores de 5.ª, Guardalmacén de 1.ª, Jefes generales | Conductores | Jefes de oficina y Encargados de 2.ª | Jefes de oficina, Encargados y Telegrafistas de 4.ª | Telegrafistas de 3.ª | Estafetistas Rurales | Auxiliares de Correos, Oficiales de expedición y cartieros | Estafetistas, Auxiliares de 2.ª, Guardalmacén de 2.ª, Guardalmacén de 2.ª, Cartero de 2.ª | Cartieros | Cartieros de 2.ª | Auxiliares y Guardalmacén | Telegrafistas de 2.ª, Guardalmacén de 2.ª, Guardalmacén de 2.ª, Cartero de 2.ª, Guardalmacén | Auxiliares, Guardalmacén, Encargados, Jefes de oficina | Guardalmacén de 2.ª, Cartero de 2.ª, Guardalmacén | Cartieros, Valijeros y jefes de oficina | Encargados de estafetas de 1.ª, Cartero de 2.ª, Valijeros y Guardalmacén | Encargados de estafetas de 2.ª | Estafetas | Jefes de estafetas, Valijeros y Remeseros | Encargados de estafetas de 2.ª y Remeseros | Remeseros | Remeseros y Ayudantes inmuebles | Encargados de estafetas de 4.ª y Remeseros |
|---|---|---|---|---|---|---|---|---|---|---|---|---|---|---|---|---|---|---

PLANO POSTAL TELEGRAFICO

XVIII DISTRITO

SALTA

1899

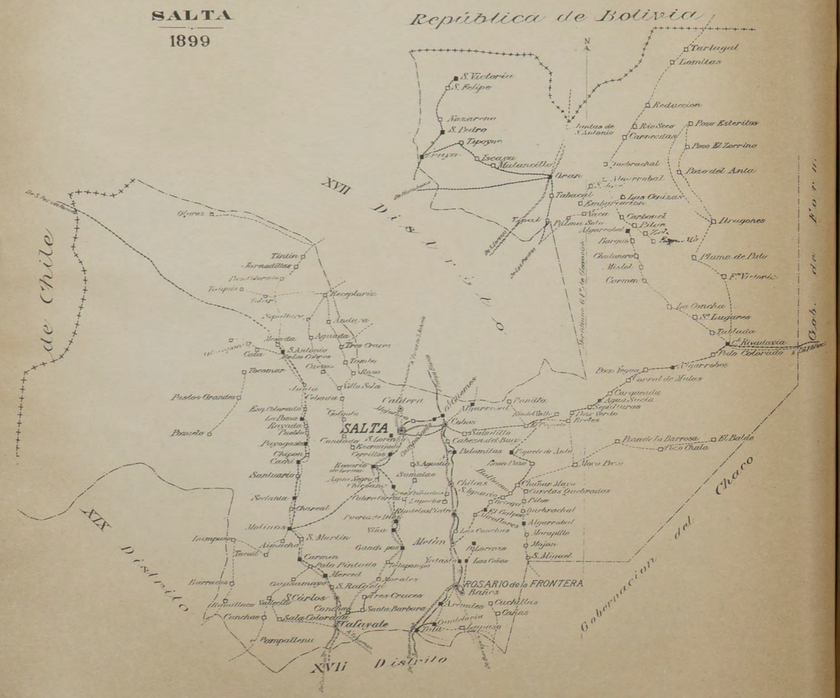

REFERENCIAS

Ferrocarriles Nacionales y Provinciales

1 Central Argentino. 2 Central del Chaco. 3 Central del Norte. 4 Central Sud. 5 Central Argentino. 6 Central Sud. 7 Central Argentino. 8 Central Sud. 9 Central Argentino. 10 Central Sud. 11 Central Argentino. 12 Central Sud. 13 Central Argentino. 14 Central Sud. 15 Central Argentino. 16 Central Sud. 17 Central Argentino. 18 Central Sud. 19 Central Argentino. 20 Central Sud. 21 Central Argentino. 22 Central Sud. 23 Central Argentino. 24 Central Sud. 25 Central Argentino. 26 Central Sud. 27 Central Argentino. 28 Central Sud. 29 Central Argentino. 30 Central Sud. 31 Central Argentino. 32 Central Sud. 33 Central Argentino. 34 Central Sud. 35 Central Argentino. 36 Central Sud. 37 Central Argentino. 38 Central Sud. 39 Central Argentino. 40 Central Sud. 41 Central Argentino. 42 Central Sud. 43 Central Argentino. 44 Central Sud. 45 Central Argentino. 46 Central Sud. 47 Central Argentino. 48 Central Sud. 49 Central Argentino. 50 Central Sud. 51 Central Argentino. 52 Central Sud. 53 Central Argentino. 54 Central Sud. 55 Central Argentino. 56 Central Sud. 57 Central Argentino. 58 Central Sud. 59 Central Argentino. 60 Central Sud. 61 Central Argentino. 62 Central Sud. 63 Central Argentino. 64 Central Sud. 65 Central Argentino. 66 Central Sud. 67 Central Argentino. 68 Central Sud. 69 Central Argentino. 70 Central Sud. 71 Central Argentino. 72 Central Sud. 73 Central Argentino. 74 Central Sud. 75 Central Argentino. 76 Central Sud. 77 Central Argentino. 78 Central Sud. 79 Central Argentino. 80 Central Sud. 81 Central Argentino. 82 Central Sud. 83 Central Argentino. 84 Central Sud. 85 Central Argentino. 86 Central Sud. 87 Central Argentino. 88 Central Sud. 89 Central Argentino. 90 Central Sud. 91 Central Argentino. 92 Central Sud. 93 Central Argentino. 94 Central Sud. 95 Central Argentino. 96 Central Sud. 97 Central Argentino. 98 Central Sud. 99 Central Argentino. 100 Central Sud. 101 Central Argentino. 102 Central Sud. 103 Central Argentino. 104 Central Sud. 105 Central Argentino. 106 Central Sud. 107 Central Argentino. 108 Central Sud. 109 Central Argentino. 110 Central Sud. 111 Central Argentino. 112 Central Sud. 113 Central Argentino. 114 Central Sud. 115 Central Argentino. 116 Central Sud. 117 Central Argentino. 118 Central Sud. 119 Central Argentino. 120 Central Sud. 121 Central Argentino. 122 Central Sud. 123 Central Argentino. 124 Central Sud. 125 Central Argentino. 126 Central Sud. 127 Central Argentino. 128 Central Sud. 129 Central Argentino. 130 Central Sud. 131 Central Argentino. 132 Central Sud. 133 Central Argentino. 134 Central Sud. 135 Central Argentino. 136 Central Sud. 137 Central Argentino. 138 Central Sud. 139 Central Argentino. 140 Central Sud. 141 Central Argentino. 142 Central Sud. 143 Central Argentino. 144 Central Sud. 145 Central Argentino. 146 Central Sud. 147 Central Argentino. 148 Central Sud. 149 Central Argentino. 150 Central Sud. 151 Central Argentino. 152 Central Sud. 153 Central Argentino. 154 Central Sud. 155 Central Argentino. 156 Central Sud. 157 Central Argentino. 158 Central Sud. 159 Central Argentino. 160 Central Sud. 161 Central Argentino. 162 Central Sud. 163 Central Argentino. 164 Central Sud. 165 Central Argentino. 166 Central Sud. 167 Central Argentino. 168 Central Sud. 169 Central Argentino. 170 Central Sud. 171 Central Argentino. 172 Central Sud. 173 Central Argentino. 174 Central Sud. 175 Central Argentino. 176 Central Sud. 177 Central Argentino. 178 Central Sud. 179 Central Argentino. 180 Central Sud. 181 Central Argentino. 182 Central Sud. 183 Central Argentino. 184 Central Sud. 185 Central Argentino. 186 Central Sud. 187 Central Argentino. 188 Central Sud. 189 Central Argentino. 190 Central Sud. 191 Central Argentino. 192 Central Sud. 193 Central Argentino. 194 Central Sud. 195 Central Argentino. 196 Central Sud. 197 Central Argentino. 198 Central Sud. 199 Central Argentino. 200 Central Sud. 201 Central Argentino. 202 Central Sud. 203 Central Argentino. 204 Central Sud. 205 Central Argentino. 206 Central Sud. 207 Central Argentino. 208 Central Sud. 209 Central Argentino. 210 Central Sud. 211 Central Argentino. 212 Central Sud. 213 Central Argentino. 214 Central Sud. 215 Central Argentino. 216 Central Sud. 217 Central Argentino. 218 Central Sud. 219 Central Argentino. 220 Central Sud. 221 Central Argentino. 222 Central Sud. 223 Central Argentino. 224 Central Sud. 225 Central Argentino. 226 Central Sud. 227 Central Argentino. 228 Central Sud. 229 Central Argentino. 230 Central Sud. 231 Central Argentino. 232 Central Sud. 233 Central Argentino. 234 Central Sud. 235 Central Argentino. 236 Central Sud. 237 Central Argentino. 238 Central Sud. 239 Central Argentino. 240 Central Sud. 241 Central Argentino. 242 Central Sud. 243 Central Argentino. 244 Central Sud. 245 Central Argentino. 246 Central Sud. 247 Central Argentino. 248 Central Sud. 249 Central Argentino. 250 Central Sud. 251 Central Argentino. 252 Central Sud. 253 Central Argentino. 254 Central Sud. 255 Central Argentino. 256 Central Sud. 257 Central Argentino. 258 Central Sud. 259 Central Argentino. 260 Central Sud. 261 Central Argentino. 262 Central Sud. 263 Central Argentino. 264 Central Sud. 265 Central Argentino. 266 Central Sud. 267 Central Argentino. 268 Central Sud. 269 Central Argentino. 270 Central Sud. 271 Central Argentino. 272 Central Sud. 273 Central Argentino. 274 Central Sud. 275 Central Argentino. 276 Central Sud. 277 Central Argentino. 278 Central Sud. 279 Central Argentino. 280 Central Sud. 281 Central Argentino. 282 Central Sud. 283 Central Argentino. 284 Central Sud. 285 Central Argentino. 286 Central Sud. 287 Central Argentino. 288 Central Sud. 289 Central Argentino. 290 Central Sud. 291 Central Argentino. 292 Central Sud. 293 Central Argentino. 294 Central Sud. 295 Central Argentino. 296 Central Sud. 297 Central Argentino. 298 Central Sud. 299 Central Argentino. 300 Central Sud. 301 Central Argentino. 302 Central Sud. 303 Central Argentino. 304 Central Sud. 305 Central Argentino. 306 Central Sud. 307 Central Argentino. 308 Central Sud. 309 Central Argentino. 310 Central Sud. 311 Central Argentino. 312 Central Sud. 313 Central Argentino. 314 Central Sud. 315 Central Argentino. 316 Central Sud. 317 Central Argentino. 318 Central Sud. 319 Central Argentino. 320 Central Sud. 321 Central Argentino. 322 Central Sud. 323 Central Argentino. 324 Central Sud. 325 Central Argentino. 326 Central Sud. 327 Central Argentino. 328 Central Sud. 329 Central Argentino. 330 Central Sud. 331 Central Argentino. 332 Central Sud. 333 Central Argentino. 334 Central Sud. 335 Central Argentino. 336 Central Sud. 337 Central Argentino. 338 Central Sud. 339 Central Argentino. 340 Central Sud. 341 Central Argentino. 342 Central Sud. 343 Central Argentino. 344 Central Sud. 345 Central Argentino. 346 Central Sud. 347 Central Argentino. 348 Central Sud. 349 Central Argentino. 350 Central Sud. 351 Central Argentino. 352 Central Sud. 353 Central Argentino. 354 Central Sud. 355 Central Argentino. 356 Central Sud. 357 Central Argentino. 358 Central Sud. 359 Central Argentino. 360 Central Sud. 361 Central Argentino. 362 Central Sud. 363 Central Argentino. 364 Central Sud. 365 Central Argentino. 366 Central Sud. 367 Central Argentino. 368 Central Sud. 369 Central Argentino. 370 Central Sud. 371 Central Argentino. 372 Central Sud. 373 Central Argentino. 374 Central Sud. 375 Central Argentino. 376 Central Sud. 377 Central Argentino. 378 Central Sud. 379 Central Argentino. 380 Central Sud. 381 Central Argentino. 382 Central Sud. 383 Central Argentino. 384 Central Sud. 385 Central Argentino. 386 Central Sud. 387 Central Argentino. 388 Central Sud. 389 Central Argentino. 390 Central Sud. 391 Central Argentino. 392 Central Sud. 393 Central Argentino. 394 Central Sud. 395 Central Argentino. 396 Central Sud. 397 Central Argentino. 398 Central Sud. 399 Central Argentino. 400 Central Sud. 401 Central Argentino. 402 Central Sud. 403 Central Argentino. 404 Central Sud. 405 Central Argentino. 406 Central Sud. 407 Central Argentino. 408 Central Sud. 409 Central Argentino. 410 Central Sud. 411 Central Argentino. 412 Central Sud. 413 Central Argentino. 414 Central Sud. 415 Central Argentino. 416 Central Sud. 417 Central Argentino. 418 Central Sud. 419 Central Argentino. 420 Central Sud. 421 Central Argentino. 422 Central Sud. 423 Central Argentino. 424 Central Sud. 425 Central Argentino. 426 Central Sud. 427 Central Argentino. 428 Central Sud. 429 Central Argentino. 430 Central Sud. 431 Central Argentino. 432 Central Sud. 433 Central Argentino. 434 Central Sud. 435 Central Argentino. 436 Central Sud. 437 Central Argentino. 438 Central Sud. 439 Central Argentino. 440 Central Sud. 441 Central Argentino. 442 Central Sud. 443 Central Argentino. 444 Central Sud. 445 Central Argentino. 446 Central Sud. 447 Central Argentino. 448 Central Sud. 449 Central Argentino. 450 Central Sud. 451 Central Argentino. 452 Central Sud. 453 Central Argentino. 454 Central Sud. 455 Central Argentino. 456 Central Sud. 457 Central Argentino. 458 Central Sud. 459 Central Argentino. 460 Central Sud. 461 Central Argentino. 462 Central Sud. 463 Central Argentino. 464 Central Sud. 465 Central Argentino. 466 Central Sud. 467 Central Argentino. 468 Central Sud. 469 Central Argentino. 470 Central Sud. 471 Central Argentino. 472 Central Sud. 473 Central Argentino. 474 Central Sud. 475 Central Argentino. 476 Central Sud. 477 Central Argentino. 478 Central Sud. 479 Central Argentino. 480 Central Sud. 481 Central Argentino. 482 Central Sud. 483 Central Argentino. 484 Central Sud. 485 Central Argentino. 486 Central Sud. 487 Central Argentino. 488 Central Sud. 489 Central Argentino. 490 Central Sud. 491 Central Argentino. 492 Central Sud. 493 Central Argentino. 494 Central Sud. 495 Central Argentino. 496 Central Sud. 497 Central Argentino. 498 Central Sud. 499 Central Argentino. 500 Central Sud. 501 Central Argentino. 502 Central Sud. 503 Central Argentino. 504 Central Sud. 505 Central Argentino. 506 Central Sud. 507 Central Argentino. 508 Central Sud. 509 Central Argentino. 510 Central Sud. 511 Central Argentino. 512 Central Sud. 513 Central Argentino. 514 Central Sud. 515 Central Argentino. 516 Central Sud. 517 Central Argentino. 518 Central Sud. 519 Central Argentino. 520 Central Sud. 521 Central Argentino. 522 Central Sud. 523 Central Argentino. 524 Central Sud. 525 Central Argentino. 526 Central Sud. 527 Central Argentino. 528 Central Sud. 529 Central Argentino. 530 Central Sud. 531 Central Argentino. 532 Central Sud. 533 Central Argentino. 534 Central Sud. 535 Central Argentino. 536 Central Sud. 537 Central Argentino. 538 Central Sud. 539 Central Argentino. 540 Central Sud. 541 Central Argentino. 542 Central Sud. 543 Central Argentino. 544 Central Sud. 545 Central Argentino. 546 Central Sud. 547 Central Argentino. 548 Central Sud. 549 Central Argentino. 550 Central Sud. 551 Central Argentino. 552 Central Sud. 553 Central Argentino. 554 Central Sud. 555 Central Argentino. 556 Central Sud. 557 Central Argentino. 558 Central Sud. 559 Central Argentino. 560 Central Sud. 561 Central Argentino. 562 Central Sud. 563 Central Argentino. 564 Central Sud. 565 Central Argentino. 566 Central Sud. 567 Central Argentino. 568 Central Sud. 569 Central Argentino. 570 Central Sud. 571 Central Argentino. 572 Central Sud. 573 Central Argentino. 574 Central Sud. 575 Central Argentino. 576 Central Sud. 577 Central Argentino. 578 Central Sud. 579 Central Argentino. 580 Central Sud. 581 Central Argentino. 582 Central Sud. 583 Central Argentino. 584 Central Sud. 585 Central Argentino. 586 Central Sud. 587 Central Argentino. 588 Central Sud. 589 Central Argentino. 590 Central Sud. 591 Central Argentino. 592 Central Sud. 593 Central Argentino. 594 Central Sud. 595 Central Argentino. 596 Central Sud. 597 Central Argentino. 598 Central Sud. 599 Central Argentino. 600 Central Sud. 601 Central Argentino. 602 Central Sud. 603 Central Argentino. 604 Central Sud. 605 Central Argentino. 606 Central Sud. 607 Central Argentino. 608 Central Sud. 609 Central Argentino. 610 Central Sud. 611 Central Argentino. 612 Central Sud. 613 Central Argentino. 614 Central Sud. 615 Central Argentino. 616 Central Sud. 617 Central Argentino. 618 Central Sud. 619 Central Argentino. 620 Central Sud. 621 Central Argentino. 622 Central Sud. 623 Central Argentino. 624 Central Sud. 625 Central Argentino. 626 Central Sud. 627 Central Argentino. 628 Central Sud. 629 Central Argentino. 630 Central Sud. 631 Central Argentino. 632 Central Sud. 633 Central Argentino. 634 Central Sud. 635 Central Argentino. 636 Central Sud. 637 Central Argentino. 638 Central Sud. 639 Central Argentino. 640 Central Sud. 641 Central Argentino. 642 Central Sud. 643 Central Argentino. 644 Central Sud. 645 Central Argentino. 646 Central Sud. 647 Central Argentino. 648 Central Sud. 649 Central Argentino. 650 Central Sud. 651 Central Argentino. 652 Central Sud. 653 Central Argentino. 654 Central Sud. 655 Central Argentino. 656 Central Sud. 657 Central Argentino. 658 Central Sud. 659 Central Argentino. 660 Central Sud. 661 Central Argentino. 662 Central Sud. 663 Central Argentino. 664 Central Sud. 665 Central Argentino. 666 Central Sud. 667 Central Argentino. 668 Central Sud. 669 Central Argentino. 670 Central Sud. 671 Central Argentino. 672 Central Sud. 673 Central Argentino. 674 Central Sud. 675 Central Argentino. 676 Central Sud. 677 Central Argentino. 678 Central Sud. 679 Central Argentino. 680 Central Sud. 681 Central Argentino. 682 Central Sud. 683 Central Argentino. 684 Central Sud. 685 Central Argentino. 686 Central Sud. 687 Central Argentino. 688 Central Sud. 689 Central Argentino. 690 Central Sud. 691 Central Argentino. 692 Central Sud. 693 Central Argentino. 694 Central Sud. 695 Central Argentino. 696 Central Sud. 697 Central Argentino. 698 Central Sud. 699 Central Argentino. 700 Central Sud. 701 Central Argentino. 702 Central Sud. 703 Central Argentino. 704 Central Sud. 705 Central Argentino. 706 Central Sud. 707 Central Argentino. 708 Central Sud. 709 Central Argentino. 710 Central Sud. 711 Central Argentino. 712 Central Sud. 713 Central Argentino. 714 Central Sud. 715 Central Argentino. 716 Central Sud. 717 Central Argentino. 718 Central Sud. 719 Central Argentino. 720 Central Sud. 721 Central Argentino. 722 Central Sud. 723 Central Argentino. 724 Central Sud. 725 Central Argentino. 726 Central Sud. 727 Central Argentino. 728 Central Sud. 729 Central Argentino. 730 Central Sud. 731 Central Argentino. 732 Central Sud. 733 Central Argentino. 734 Central Sud. 735 Central Argentino. 736 Central Sud. 737 Central Argentino. 738 Central Sud. 739 Central Argentino. 740 Central Sud. 741 Central Argentino. 742 Central Sud. 743 Central Argentino. 744 Central Sud. 745 Central Argentino. 746 Central Sud. 747 Central Argentino. 748 Central Sud. 749 Central Argentino. 750 Central Sud. 751 Central Argentino. 752 Central Sud. 753 Central Argentino. 754 Central Sud. 755 Central Argentino. 756 Central Sud. 757 Central Argentino. 758 Central Sud. 759 Central Argentino. 760 Central Sud. 761 Central Argentino. 762 Central Sud. 763 Central Argentino. 764 Central Sud. 765 Central Argentino. 766 Central Sud. 767 Central Argentino. 768 Central Sud. 769 Central Argentino. 770 Central Sud. 771 Central Argentino. 772 Central Sud. 773 Central Argentino. 774 Central Sud. 775 Central Argentino. 776 Central Sud. 777 Central Argentino. 778 Central Sud. 779 Central Argentino. 780 Central Sud. 781 Central Argentino. 782 Central Sud. 783 Central Argentino. 784 Central Sud. 785 Central Argentino. 786 Central Sud. 787 Central Argentino. 788 Central Sud. 789 Central Argentino. 790 Central Sud. 791 Central Argentino. 792 Central Sud. 793 Central Argentino. 794 Central Sud. 795 Central Argentino. 796 Central Sud. 797 Central Argentino. 798 Central Sud. 799 Central Argentino. 800 Central Sud. 801 Central Argentino. 802 Central Sud. 803 Central Argentino. 804 Central Sud. 805 Central Argentino. 806 Central Sud. 807 Central Argentino. 808 Central Sud. 809 Central Argentino. 810 Central Sud. 811 Central Argentino. 812 Central Sud. 813 Central Argentino. 814 Central Sud. 815 Central Argentino. 816 Central Sud. 817 Central Argentino. 818 Central Sud. 819 Central Argentino. 820 Central Sud. 821 Central Argentino. 822 Central Sud. 823 Central Argentino. 824 Central Sud. 825 Central Argentino. 826 Central Sud. 827 Central Argentino. 828 Central Sud. 829 Central Argentino. 830 Central Sud. 831 Central Argentino. 832 Central Sud. 833 Central Argentino. 834 Central Sud. 835 Central Argentino. 836 Central Sud. 837 Central Argentino. 838 Central Sud. 839 Central Argentino. 840 Central Sud. 841 Central Argentino. 842 Central Sud. 843 Central Argentino. 844 Central Sud. 845 Central Argentino. 846 Central Sud. 847 Central Argentino. 848 Central Sud. 849 Central Argentino. 850 Central Sud. 851 Central Argentino. 852 Central Sud. 853 Central Argentino. 854 Central Sud. 855 Central Argentino. 856 Central Sud. 857 Central Argentino. 858 Central Sud. 859 Central Argentino. 860 Central Sud. 861 Central Argentino. 862 Central Sud. 863 Central Argentino. 864 Central Sud. 865 Central Argentino. 866 Central Sud. 867 Central Argentino. 868 Central Sud. 869 Central Argentino. 870 Central Sud. 871 Central Argentino. 872 Central Sud. 873 Central Argentino. 874 Central Sud. 875 Central Argentino. 876 Central Sud. 877 Central Argentino. 878 Central Sud. 879 Central Argentino. 880 Central Sud. 881 Central Argentino. 882 Central Sud. 883 Central Argentino. 884 Central Sud. 885 Central Argentino. 886 Central Sud. 887 Central Argentino. 888 Central Sud. 889 Central Argentino. 890 Central Sud. 891 Central Argentino. 892 Central Sud. 893 Central Argentino. 894 Central Sud. 895 Central Argentino. 896 Central Sud. 897 Central Argentino. 898 Central Sud. 899 Central Argentino. 900 Central Sud. 901 Central Argentino. 902 Central Sud. 903 Central Argentino. 904 Central Sud. 905 Central Argentino. 906 Central Sud. 907 Central Argentino. 908 Central Sud. 909 Central Argentino. 910 Central Sud. 911 Central Argentino. 912 Central Sud. 913 Central Argentino. 914 Central Sud. 915 Central Argentino. 916 Central Sud. 917 Central Argentino. 918 Central Sud. 919 Central Argentino. 920 Central Sud. 921 Central Argentino. 922 Central Sud. 923 Central Argentino. 924 Central Sud. 925 Central Argentino. 926 Central Sud. 927 Central Argentino. 928 Central Sud. 929 Central Argentino. 930 Central Sud. 931 Central Argentino. 932 Central Sud. 933 Central Argentino. 934 Central Sud. 935 Central Argentino. 936 Central Sud. 937 Central Argentino. 938 Central Sud. 939 Central Argentino. 940 Central Sud. 941 Central Argentino. 942 Central Sud. 943 Central Argentino. 944 Central Sud. 945 Central Argentino. 946 Central Sud. 947 Central Argentino. 948 Central Sud. 949 Central Argentino. 950 Central Sud. 951 Central Argentino. 952 Central Sud. 953 Central Argentino. 954 Central Sud. 955 Central Argentino. 956 Central Sud. 957 Central Argentino. 958 Central Sud. 959 Central Argentino. 960 Central Sud. 961 Central Argentino. 962 Central Sud. 963 Central Argentino. 964 Central Sud. 965 Central Argentino. 966 Central Sud. 967 Central Argentino. 968 Central Sud. 969 Central Argentino. 970 Central Sud. 971 Central Argentino. 972 Central Sud. 973 Central Argentino. 974 Central Sud. 975 Central Argentino. 976 Central Sud. 977 Central Argentino. 978 Central Sud. 979 Central Argentino. 980 Central Sud. 981 Central Argentino. 982 Central Sud. 983 Central Argentino. 984 Central Sud. 985 Central Argentino. 986 Central Sud. 987 Central Argentino. 988 Central Sud. 989 Central Argentino. 990 Central Sud. 991 Central Argentino. 992 Central Sud. 993 Central Argentino. 994 Central Sud. 995 Central Argentino. 996 Central Sud. 997 Central Argentino. 998 Central Sud. 999 Central Argentino. 1000 Central Sud.

DISTRITO XVIII
Salta

DIRECCION GENERAL DE CORREOS Y TELÉGRAFOS

PROYECTO DE PRESUPUESTO PARA EL AÑO 1900

NOMBRE DE LA OFICINA	Habitantes	Movimiento telegráfico en 1898: Aparatos	Hilos	Depesas recibidas	Despachos recibidos	Movimiento postal en 1898: Valijas	Piezas de correspondencia	Renta producida en 1898: Telégrafos	Correos	Total	Gastos por personal de telégrafos: Según presupuesto vigente	Según distribución actual	Proyecto 1900	Gastos por personal de correos: Según presupuesto vigente	Según distribución actual	Proyecto 1900	Gastos totales por personal: Según presupuesto 1899	Según distribución actual	Proyecto 1900
Salta	20.361	5	6	21.153	280	15.038	692.779	22.067,49	30.284,60	52.352,09	13.320	13.320	11.760	8.480	9.960	10.446	22.200	23.280	22.206
Agua Sucia	*					37	899		10,40	10,40				396			396		
Algarrobal	*	1	1	7.056			1.000				2.496	1.536	1.260	960	1.170	1.260	3.300	3.100	2.520
Baños del Rosario							21.047	1.505,32	583,19	2.308,51					120			120	
Buena Vista	1.466					27	4.821		99,92	99,92				396	396		396	396	
Cachi	1.899	1	2	1.653	370	361	28.822	1.454,41	449,74	1.904,15	1.110	1.110	780	450	450	780	1.560	1.560	1.560
Cafayate	2.200	1	2	154		1	1.428	111,77	15,03	129,80	630	630	540	630	630	540	1.260	960	1.080
Cachi	2.200					460	19.499		410,08	410,08				396	396		396	396	
Campo Santo	1.721					120	8.756		91,32	91,32				396	396		396	396	
Cerrillos	1.097					717	6.704		66,74	66,74				396	396		396	396	
Cerrillos	1.152	1	6	165		148	1.656	132,30	37,64	169,94	1.320	1.320	540	630	630	540	1.950	1.950	1.080
Cobos	292					169	4.707		99,77	99,77				396	396		396	396	
Chicoana	577	1	6	24			112	19,		19,20			540		600	540		600	1.080
Chilcas	657					48	1.180							396			396		
Del Carril	*					135													
Florencia	1.000					36	4.060		80,00	80,00					396				
Fuente Frías						36	4.103		49,60	49,60				396	396		396	396	
Galpón	1.019					60	3.072		7,00	7,00				396	396		396	396	
Guachipas	728					54	1.411		19,63	19,63					396			396	
Iruya	396													396	396		396	396	
La Merced	2.200					121	2.387		15,58	15,58				396	396		396	396	
La Poma	2.277					389	68,65		120,65	120,65				396	396		396	396	
La Viña	252					72	3.011		49,80	49,80				396	396		396	396	
Metán	2.571	1	6	1.546		158	54.867	1.118,77	571,25	1.690,02	1.230	1.230	780	630	396	780	1.260	1.560	1.560
Molinos	3.277					187	5.871		54,25	54,25				396	396		396	396	
Oran	6.002					394	11.812		320,11	320,11					396			396	
Palomitas	*					242	1.662		26,00	26,00					396				
Payogasta	1.485						11.79		11,79	11,79				396	396		396	396	
Piquete de Anta	660					35	2.321		12,40	12,40				396	396		396	396	
Puerta de Díaz	1.165					27	1.021		29,80	29,80				396	396		396	396	
Río de las Piedras	3.241	1	7	341	327	472	9.609	210,82	33,70	244,52	1.110	1.110	540	396	2.010		1.506	3.120	
Rivadavia	1.280					72	7.797		1.075,47	1.075,47	1.170	2.130	1.260	1.170	396	660	1.110	3.840	4.920
Rosario de la Frontera	3.000	3	8	1.327	5.800	2.530	41.707	1.072,34	567,10	1.639,44				396	396		396	396	
Rosario de Lerma	1.207					83	5.537		95,30	95,30					396			396	
San Antonio	660					136	1.881		110,00	110,00				396	450		396	450	
San Antonio de los Cobres	5.136	1	1	251		108	4.120	213,87	79,75	293,12	1.110	510	540	396	396	540	1.506	960	1.080
San Carlos	57					68	9.190		102,00	102,00				396	396		396	396	
San Lorenzo	57					312	2.011		69,65	69,65				396	396		396	396	
Santa Rosa	875					80	3.041		57,78	57,78				396	396		396	396	
Santa Victoria	252					96	1.264		11,70	11,70				396	396		396	396	
Seclantás	1.230					596	15.502	85,97	960,58	1.046,55	1.230	630	780	396	396	780	1.560	960	1.560
Tala	1.000	1	6	100		96	2.276		77,80	77,80				396	396		396	396	
Yatasto	*					72	2.276												

| NOMBRE DE LA OFICINA | Sueldos $ ..... Categorías de empleos ..... | | | | | | | | | | | | |

PLANO POSTAL TELEGRAFICO

XIX DISTRITO

CATAMARCA

1899

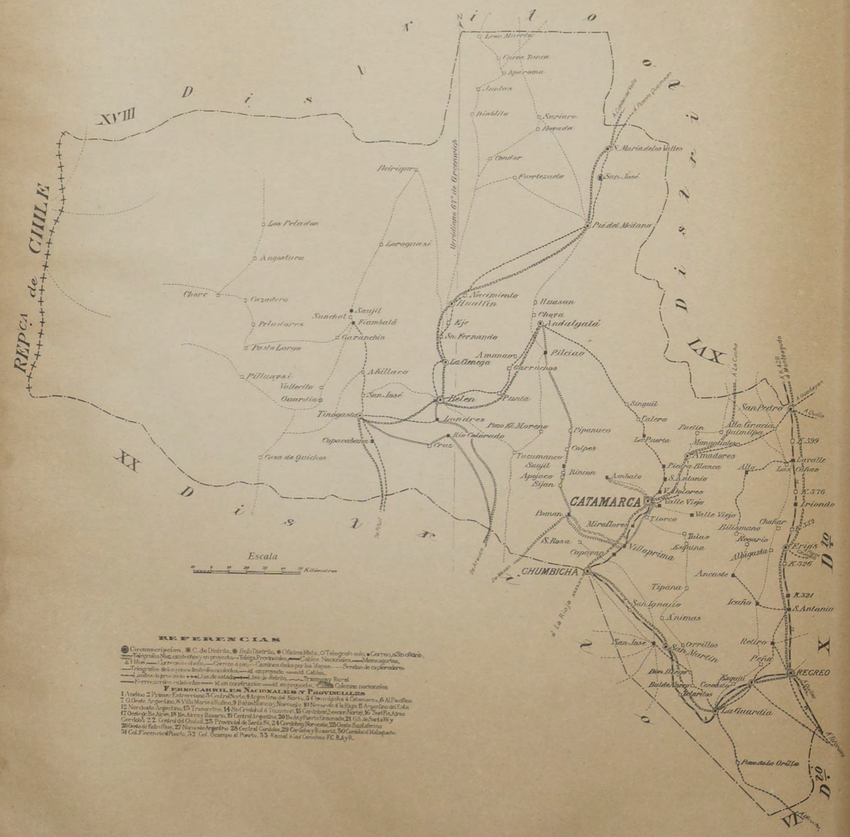

DISTRITO XIX
Catamarca

DIRECCION GENERAL DE CORREOS Y TELÉGRAFOS

PROYECTO DE PRESUPUESTO PARA EL AÑO 1900

NOMBRE DE LA OFICINA	HABITANTES	MOVIMIENTO TELEGRÁFICO en 1898				MOVIMIENTO POSTAL en 1898			RENTA PRODUCIDA en 1898			GASTOS POR PERSONAL DE TELEGRAFOS			GASTOS POR PERSONAL DE CORREOS			GASTOS TOTALES POR PERSONAL		
		Aparatos	Hilos	Despachos expedidos	Despachos recibidos	Valijas	Piezas de correspondencia		Telégrafos	Correos	Total	Según supuesto	Según días de atención efectiva	Proyecto 1900	Según supuesto	Según días de atención efectiva	Proyecto 1900	Según resumen 1897	Según días de atención efectiva	Proyecto 1900
Catamarca	7.897	3	5	11.029	10.297	7.584	394.211		9.272.96	6.776.83	16.049.46	9.270	12.150	7.470	9.150	9.990	9.150	18.420	22.140	16.620
Alto	1.115					164	6.386			110.71	110.71							2.840	356	240
Amadores	509	1	4	492		62	13.689		$46.59	118.90	165.49	2.070	1.110	540	810	450	540	2.880	1.500	1.080
Ancasti	712					146	4.018			209.80	209.80				396	396	240	396	396	240
Andalgalá	6.273	2	2	2.061	1.818	683	34.095		1.601.18	320.40	1.921.58	1.230	1.230	1.200	630	630	1.200	1.800	1.500	2.280
Belén	3.205	2	5	1.366	3.758	377	22.022		1.341.18	449.97	1.791.90	1.170	1.170	1.080	570	1.350	480	1.740	2.520	1.560
Capayan	370					277	2.292			67.50	67.50				396	396	240	396	396	240
Cóndor	302	1	2	53		275	3.395		40.00	48.40	88.40	2.220	1.110	540	1.400	630	540	3.600	1.500	1.080
Copacabana	1.925					687	9.661			212.50	212.50				396	396	240	396	396	240
Cerro Negro	775																			
Chumbicha	1.190	2	7	2.157		1.862	50.963		1.366.78	837.71	2.204.49	1.350	1.950	1.920	750	1.350	1.200	2.100	2.400	3.000
Huaco	1.190	2	7	73		343	13.987		50.00	101.97	151.97	2.250	570	540	690	390	540	2.880	900	1.080
Fiambalá	1.594					61	9.155			76.92	76.92				396	396	240	396	396	240
Hualfin	881	1	2	184	87	325	3.307		163.86	43.42	206.88	1.110	1.110	540	510	450	540	1.620	1.500	1.080
Inde	1.166					227	3.164			49.26	49.26				396	396	240	396	396	240
Iriondo	154					206											240			240
Kilómetro 321	*						11.900			380.45	380.45	2.250	1.170	540	690	390	540	2.940	1.500	1.080
La Guardia	769	1	4	73		384	5.173		42.27	74.84	116.98				396	396	240	396	396	240
La Puerta	*					32	10.125			78.88	78.88				396	396	240	396	396	240
Lavalle	128					1.327	52.127			294.00	294.00				396	396	240	396	396	240
Londres	1.467						9.337			144.95	144.95				396	396	240	396		240
Miraflores	1.195					268	9.247			132.64	132.64		1.110	540			240		1.500	1.080
Pie del Médano	258	1	2	128	5.890	209	90		95.30	1.20	96.50				396	396	240	396	396	240
Piedra Blanca	1.172					123	7.521			118.68	118.68				396	396	240	396	396	240
Pilcha	1.094						2.362			137.45	137.45				396	396	240	396	396	240
Pomán	1.094					59	4.005			30.00	30.00				396	396	240	396	396	240
Río Colorado	2.096					130	2.116			43.12	43.12				396	396	240	396	396	240
San Antonio	377					564	12.158			281.00	281.00						240			240
San José	225					108														
San José de Santa María	433						1.659		28.62	36.45	36.45				540	1.400	396	540	1.620	396
San Martín	361	1	4	37		820	2.454			76.52	76.52	2.400	1.170	540	600	300	540	2.940	1.500	1.080
Santa Cruz	505						25.866			412.00	412.00						360			
Santa María	1.341	1	2	1.701		588	17.126		1.517.14	92.28	1.609.42	1.110	1.110	1.080	510	450	540	1.620	1.500	1.500
Santiago	3.114						7.176			42.30	42.30				396	396	240	396	396	240
Tinogasta	2.588	1	4	4.687	768	1.812	37.338		2.164.72	1.331.99	4.193.61	1.890	1.890	1.920	270	990	1.080	2.460	2.280	3.600
Valle Viejo	1.260					150	10.627			117.50	117.50				396	396	240	396	396	240
Villa Dolores	615					155	10.722			146.26	146.26				396	396	240	396	396	240
Villa Primo	681					350	6.580			115.50	115.50									

| NOMBRE DE LA OFICINA | Sueldos $ — CATEGORÍAS DE EMPLEOS: Distribuidor de telégramas y correspondencia | | | Gastos de oficina y alumbrado | | | Alquiler de cuartos | | | Jefe Gral. de la Capital | | | Jefe de Sucursales y Valores declarados (Capital) | | | Jefe de Giros, Valores declarados y de Distrito de 1.ª | | | Presupuestos | | | Presupuestos | | | Jefe de Sucursales y Tesorero y jefe de los Distritos 1.º y 2.º | | | Tesorero, Impositor, Tenedor, jefe de 1.º y jefe de Distrito | | | Jefe Almacen, Subinspector Correos é Inspector Técnico | | | Inspectores, Jefe de Distrito y Jefes de oficina | | | Inspectores de 2.ª, jefes oficina de 2.ª | | | Inspectores, Jefes de Distrito y Jefes de oficina | | | Jefes Sucursales, Sección Giros, Reclamos, 2.º Jefe Distrito, Tesorero, Impositor, Tenedor, Almacen, Jefes de oficina de 2.ª | | | Tenedores de libros de 1.ª, Inspectores de 3.ª | | | Tenedores de libros de 2.ª, jefes de oficina de 3.ª, Encargado de turno, Encargado de almacen de 2.ª, 2.º jefes de oficina de 2.ª | | | Encargado de turno de 1.º y Encargado de despacho | | | Encargado de cartelera, Tenedores de libros, Jefes de Secciones y Telegrafistas de 1.ª, Jefes oficina de 3.ª, Inspectores de 4.ª, Cuidadores Interventores 1.ª | | | Auxiliares de 1.ª, Encargados de turno, Auxiliares, Cobradores | | | Encargados Interventores de 2.ª | | | Encargados Interventores, Cuidadores Interventores, Auxiliares, Cobradores | | | Oficial de Mesa, Dibujante, jefe oficina, 3.º jefes capitales | | | Jefe de Giros y Jefe de oficina | | | Jefe de oficina de 4.ª, Encargados de turno de 2.ª | | | Jefes de Giros, Cuidadores Interventores y jefes oficina | | | Cuidadores de 2.ª, jefes de oficina de 4.ª, Encargados de turno de 1.ª | | | Telegrafistas de 1.ª | | | Jefes de oficina y Telegrafistas de 1.ª | | | Oficiales mecánicos, Encargados de mesas de Correo | | | Auxiliares de 2.ª y Repartidores | | | Auxiliares de 2.ª y Repartidores | | | Jefe de oficina, Encargado de turno y Telegrafistas de 2.ª | | | Telegrafistas de 2.ª | | | Jefe de oficina, Telegrafistas de 3.ª | | | Inspector de 3.ª, Inspectores de 4.ª, Telegrafistas de 3.ª, Cuidadores Interventores, Jefes postales | | | Operadores | | | Jefes de oficina y Escribientes de 2.ª | | | Jefes de oficina, Escribientes y Telegrafistas de 4.ª | | | Telegrafistas de 4.ª, Escribientes de 3.ª | | | Escribientes de 3.ª | | | Cuidadores Rentas | | | Auxiliares de correos, Oficiales de repartidor y ambulantes | | | Cobradores, Ascensoristas de 4.ª, 3.ª y 2.ª | | | Cisterna de 1.ª y Escribientes de 1.ª | | | Cisterna de 2.ª | | | Cartero de 2.ª | | | Auxiliares y Escribientes | | | Telegrafistas de 1.ª, Encargados y Guardahilos de 2.ª, Carteros de 1.ª | | | Auxiliares, Escribientes, Jefes de oficina | | | Cuidadores de 1.ª, Auxiliares de 2.ª, Auxiliares de 3.ª, Carteros de 1.ª | | | Carteros, Valijeros y Jefes de oficina | | | Encargados de estafetas de 1.ª, Carteros de 4.ª, Valijeros de 1.ª | | | Encargados de estafetas de 2.ª | | | Estafetas | | | Jefes de estafetas, Valijeros y Mensajeros | | | Encargados de estafetas de 3.ª y Mensajeros | | | Mensajeros | | | Mensajeros y Ayudantes honorarios | | | Mensajeros | | | Encargados de estafetas de 4.ª y Mensajeros | | |
|---|---|---|---|---|---|---|---|---|---|---|---|---|---|---|---|---|---|---

DIRECCION GENERAL DE CORREOS Y TELÉGRAFOS

PROYECTO DE PRESUPUESTO PARA EL AÑO 1900

DISTRITO XX
La Rioja

NOMBRE DE LA OFICINA	HABITANTES	MOVIMIENTO TELEGRÁFICO EN 1898				MOVIMIENTO POSTAL EN 1898		RENTA PRODUCIDA EN 1898		
		Aparatos	Hilos	Despachos expedidos	Despachos recibidos	Valijas	Piezas de correspondencia	Telégrafos	Correos	Total
La Rioja	8.825	4	6	8.754	8.865	6.177	476.622	6.689.44	6.138.62	12.826.34
Almagasta	801	1	4	482	55	116	5.715	892.47	77.57	970.04
Ambil										
Aminga	660	1	4	533	577	192	5.005	396.74	93.00	489.74
Anjullón	656	1	4	452	501	192	3.445	373.03	133.15	506.18
Belgrano, Oita	872					255	2.942		68.08	68.08
Chamical	1.095					2.481	27.671		295.00	295.00
Chafar	312					153	2.615		127.00	127.00
Chepes	1.437					150	2.318			
Chilecito. V. Argentino	2.337	2	7	3.231	45	1.341	60.668	3.134.44	2.152.97	5.287.31
Famatina	1.096	1	2	644		572	47.783	496.91	189.40	686.31
General Sarmiento, Vinchina	1.705					160	10.303		164.80	164.80
Guandacol	1.570					289	6.801		37.80	37.80
Huaco	1.931					99		93.35		93.35
Malanzán	1.941					211	7.077			
Nacate	726					73		36.35	36.35	36.35
Nonogasta	680					125	2.508			
Pate de Lamas	*					748	45.264	291.00	291.00	291.00
Paganillo	499	1	2	82		112	467	93.69	36.00	129.69
Pinchas	805					112	3.715		61.95	61.95
Pituil	1.000	1	8	111		1.425	3.730	89.17	33.72	122.89
Rosario de Tama	1.025					112	6.029		92.14	92.14
Sañogasta	1.043	1	4	164	1.212	145	3.577	160.38	36.00	196.38
Sanagasta	1.023	1	2	160		132	1.910	177.67		177.67
San Blas de los Sauces	1.467	1	4	534	184	118	9.870	864.99	12.00	876.99
San Martín	2.624					80	1.700		55.00	55.00
Santa Rita de Catuna	949					213	3.899		120.00	120.00
Villa Aquilecho	565					109	3.641		100.41	100.41
Villa Castelli						119	3.241		283.99	283.99
Villa Unión	2.714					352	6.890		161.42	161.42

NOMBRE DE LA OFICINA	GASTOS POR PERSONAL DE TELÉGRAFOS			GASTOS POR PERSONAL DE CORREOS			GASTOS TOTALES POR PERSONAL		
	Según supuesto	Según distribución ministerio	Proyecto 1900	Según supuesto	Según distribución ministerio	Proyecto 1900	Según supuesto	Según distribución ministerio	Proyecto 1900
La Rioja	12.900	14.220	8.880	576	8.180	6.060	18.900	17.400	11.940
Almagasta	1.100	840	720	518	450	360	1.620	960	1.080
Ambil						240			240
Aminga	1.110	540	1.233	510	870	360	1.620	1.410	1.800
Anjullón				396	396	240	396	396	240
Belgrano, Oita				396	396	240	396	396	240
Chamical				900	900	240	900	900	240
Chafar				360	270	360	1.620	1.710	1.440
Chepes				510	510	360	1.620	1.710	1.440
Chilecito. V. Argentino	1.110	1.110	1.233	396	396	240	396	396	240
Famatina				396	396	240	396	396	240
General Sarmiento, Vinchina				396	396	240	396	396	240
Guandacol					396	240		396	240
Huaco				396	396	240	396	396	240
Malanzán					396	240		396	240
Nacate				396	396	240	396	396	240
Nonogasta						240			240
Pate de Lamas				396	396	240	396	396	240
Paganillo	1.110	1.110	720	510	450	240	1.620	1.560	1.080
Pinchas				396	450	240	396	396	240
Pituil		1.110	720	396	396	240	396	396	240
Rosario de Tama				396	450	240	396	396	240
Sañogasta	1.110	1.110	720	510	450	360	1.620	1.560	1.080
Sanagasta	1.110	1.110	1.233	510	450		1.620	1.560	1.233
San Blas de los Sauces				396		240	396		240
San Martín				396	396	240	396	396	240
Santa Rita de Catuna				1.620	900	240	1.620	900	240
Villa Aquilecho				396	396	240	396	396	240
Villa Castelli				396	396	240	396	396	240
Villa Unión									

Sueldos $..... / CATEGORÍAS DE EMPLEOS.....

| NOMBRE DE LA OFICINA | Distribuidor de telegramas y correspondencia | Gastos de oficina y alumbrado | Alquiler de cabaliza | Jefe Gral. de la Capital | Jefe de Certificados y Fondos nacionales (Capital) | Jefe de Giros, Valores asegurados y de distrito de 1.ª | Presectarios | Jefe de Despachos, Cajeros, Tesoreros y Jefe de las Oficinas 1.ª y 2.ª | Tesoreros, Cajeros, Jefes de 1.ª y Jefe Oficina de 1.ª | Jefe Almacenes, Subinspector Correos é Inspector Técnico | Inspectores de 2.ª, Jefes oficina de 2.ª | Inspectores, Jefes de Distrito y Jefes de oficina | Tenedores de libros 2.ª, Inspectores de 3.ª | Jefes Despacho, Jefes Gral. Bacteriol., 2.ª jefe Distrito, Jefes Oficina de 2.ª, Tesoreros, Cajeros, Jefes oficina de 3.ª, Tenedores de libros de 3.ª, Jefes de oficina de 4.ª | Encargado de turno | Encargado de turno de 1.ª y Encargado de despacho | Encargado de montacargas, Tenedores de libros, Jefes Aparatos Técnicos, Jefe Bres. Expacuarios, Jefes oficina de 4.ª, Jefes Oficina de 5.ª, Jefes Oficina de 6.ª, Contadores interventores, Ayudantes Técnicos | Encargado: mecánico | Contadores de 2.ª, Encargados de turno de 2.ª | Encargados de informes, Auxiliar de mesa, Contadores Interventores, Subinspectores | Contadores Interventores, Encargados de turno, Auxiliares de Mesa, Dibujantes, Jefe ofic. 3.ª y jefes conserjes | Jefes de oficina de 4.ª, Encargados de turno de 2.ª | Jefes de Giros, Contadores interventores y jefes oficina de 3.ª y jefes de oficina de 5.ª | Contadores interventores y jefes oficina de 3.ª y jefes de oficina de 6.ª | Jefes de oficina y Telegrafistas de 1.ª | Telegrafistas de 1.ª | Dibujantes, Encargados de mapas, Auxiliares de 2.ª y Maestrico | Jefe de oficina, Encargado de turno y Telegrafistas de 2.ª | Telegrafistas de 2.ª | Jefe de oficina, Telegrafistas de 2.ª | Inspector de 3.ª, Escribiente de 1.ª, Telegrafista de 3.ª, Cajero, Jefes de oficina, Encargados de turno | Cajeros | Jefes de oficina, Escribientes y Telegrafistas de 4.ª | Telegrafistas de 4.ª, Escribientes de 2.ª, Escribientes de 3.ª | Estafetistas Técnicos | Auxiliares de Correos, Oficinas de Impresión y cartílleros | Estafetistas, Auxiliares de 3.ª, Telegrafistas de 4.ª, Cartílleros de 1.ª y Bandaderos de 1.ª | Cartílleros de 1.ª | Cartílleros de 2.ª | Auxiliares y Bandaderos | Telegrafistas de 5.ª, Cartílleros de 2.ª, Bandaderos de 2.ª, Cartílleros de 3.ª | Auxiliares, Bandaderos, Bandaderos, Jefes de oficina de 5.ª | Encargados de estafetas de 1.ª, Cartílleros de 3.ª, Bandaderos de 3.ª, Cartílleros de 4.ª, Bandaderos de 4.ª | Cartílleros, Neiteros y Jefes de oficina | Encargados de estafetas de 1.ª, Cartílleros de 4.ª, Neiteros y Peonetas | Encargados de estafetas de 2.ª | Estafetas | Jefes de estafetas, Neiteros y Mensajeros | Encargados de estafetas de 2.ª y Mensajeros | Mensajeros | Mensajeros y Ayudantes Inmóviles | Mensajeros | Encargados de estafetas de 4.ª y Mensajeros |
|---|---|---|---|---|---|---|---|---|---|---

PLANO POSTAL TELEGRAFICO
XXI DISTRITO
BAHIA BLANCA (BUENOS AIRES)
1899
III Distrito
XXI Distrito
OCEANO ATLÁNTICO
DEHEZA
GUAMINÍ
OLAVARRIA
S. Boja
S. Jacinto
S. Nicolás
Pergamino
Rosario
Buenos Aires
Montevideo
Mar del Plata
Tandil
Azul
Olavarría
Tres Arroyos
Coronel Pringles
Coronel Suárez
Coronel Dorrego
Coronel Pringles
Coronel Suárez
Pigüé
Saavedra
Dufour
Carhué
Puan
Bernasconi
Cabildo
Tres Lagunas
Pehuajó
Trenque Lauquen
Viedma
Carmen de Patagones
Roca del Río Negro
Punta Medanosa
Punta Rasa
Punta Ameghino
Punta Alta
Bahía Blanca
Monte Hermoso
La Carlota
La Vascongada
Paso del Medano
Sn. Francisco
Cristiano Muerto
Aparicio
Irene
Medanos
Carhué
Pringles
Saavedra
Dufour
Pigüé
Puan
Carmen de Patagones
Roca del Río Negro
Punta Medanosa
Punta Rasa
Punta Ameghino
Bahía Blanca
Punta Alta
Monte Hermoso
La Carlota
La Vascongada
Paso del Medano
Sn. Francisco
Cristiano Muerto
Aparicio
Irene
Medanos
Tres Arroyos
Coronel Pringles
Coronel Suárez
Coronel Dorrego
Pehuajó
Trenque Lauquen
Viedma

PLANO POSTAL TELEGRÁFICO

XXII DISTRITO

FUERTE GENERAL ROCA

GOB. DE LA PAMPA RIO NEGRO Y NEUQUEN

1899

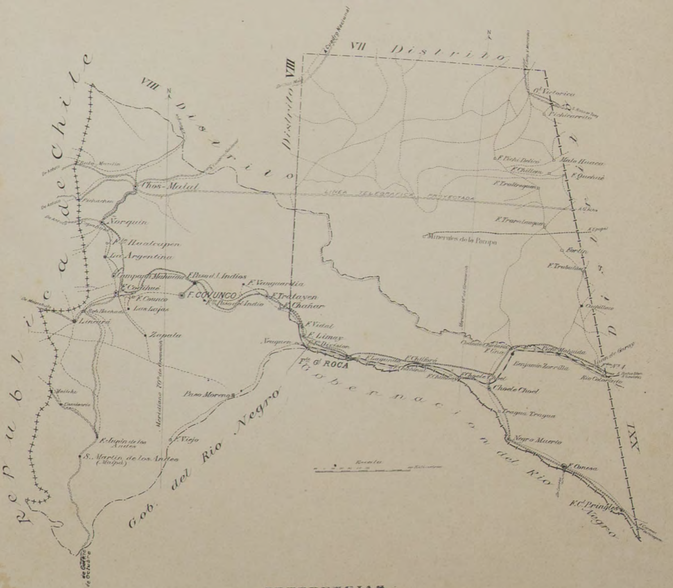
VII Distrito
VIII Distrito
Chos-Malal
Sarquin
Las Lajas
Zapala
Neuquen
F. CONUNCO
F. ROCA
Chichinales
Choele-Choel
Viedma
Carmen de Patagones
Gob. del Rio Negro
Gobernacion de Neuquen
Ferrocarril Nacional
Ferrocarril Buenos Aires al Pacifico
Ferrocarril Buenos Aires al Rosario
Ferrocarril Bahia Blanca al Neuquen
Ferrocarril Central Argentino
Ferrocarril Central Cordoba
Ferrocarril Central Norte
Ferrocarril Entre Rios
Ferrocarril Central Chubut
Ferrocarril Central Santa Fe
Ferrocarril Central Buenos Aires
Ferrocarril Central Tucuman